

ÁÆTLUN UM REGLUBUNDIÐ EFTIRLIT UMHVERFISSTOFNUNAR 2021

skv. 57. gr. reglugerðar nr. 550/2018 um losun frá
atvinnurekstri og mengunarvarnaeftirlit

Áætlun um reglubundið eftirlit Umhverfisstofnunar 2021

Samkvæmt 57. grein reglugerðar nr. 550/2018 skal eftirlitsaðili gera reglulega áætlunir um reglubundið eftirlit með atvinnurekstri skv. I.,VII.,IX. og X. viðauka þ.m.t. um tíðni vettvangsheimsókna fyrir mismunandi starfsemi.

Í sömu grein er ákvæði um að tímabilið milli tveggja vettvangsheimsókna skuli byggjast á kerfisbundnu mati á umhverfisáhættu viðkomandi starfsemi og skal, fyrir starfsemi samkvæmt viðaukum I og IX, ekki vera lengra en eitt ár fyrir starfsemi sem veldur mestri áhættu en þrjú ár fyrir starfsemi sem veldur minnstri áhættu. Ef eftirlit sýnir fram á verulegt brot á leyfisskilyrðum skal viðbótareftirlit fara fram innan sex mánaða frá því eftirliti. Kerfisbundið mat á umhverfisáhættu skal byggjast á a.m.k. eftirfarandi viðmiðunum:

- mögulegum og raunverulegum áhrifum viðkomandi stöðvar á heilbrigði manna og umhverfið með tilliti til umfangs og gerðar losunar, viðkvæmni umhverfisins á staðnum og hættu á mengunarslysum,
- skrá yfir hvernig starfsleyfis skilyrðum er fylgt eftir,
- þátttöku rekstraraðilans í umhverfisstjórnunarkerfi ESB (EMAS) samkvæmt reglugerð um frjálsa þátttöku fyrirtækja og stofnana í umhverfisstjórnunarkerfi Evrópusambandsins (EMAS) eða í öðru sambærilegu vottuðu umhverfisstjórnunarkerfi eða Svansvottun.

Fyrirvaralaust eða annað óvenjubundið eftirlit skal fara fram til rannsóknar á alvarlegum ábendingum vegna umhverfisins, alvarlegum umhverfisslysum, óhöppum og tilvikum, þar sem reglum er ekki fylgt, eins fljótt og auðið er og eftir því sem við á, fyrir veitingu, endurskoðun eða uppfærslu leyfis.

Í 5. kafla landsáætlunar eru settar verklagsreglur fyrir samningu áætlana um reglubundið eftirlit.

Tíðni reglubundinna vettvangsferða:

Umhverfisstofnun hefur unnið áhættumat fyrir þá starfsemi sem fellur undir mengunareftirlit stofnunarinnar sem byggir á fyrirmynd áhættumats IRAM (integrated risk assessment method) sem þróuð hefur verið af samtökum Umhverfisstofnanna í Evrópu (IMPEL). Hver starfsemisflokkur er áhættumatin út frá 10 áhættuþáttum sem eiga við starfsemina. Kerfisbundin áhættumatsviðmið fyrir þá starfsemisflokkanna sem heyrja undir eftirlit Umhverfisstofnunar má sjá á myndum 1 til 13.

Umfang	Frárennslí	Frágangur urðunarreina	Aðgengi og umgengi	Þjálfun starfsmanna, verkýsingar og viðhald þekkingar	Rými áætlana	Skráningar	Eru vatnsverndar- eða náttúruverndarsvæði og/eða nálagst starfsstöðinni	Er bíóbygging nálagst starfsstöðinni	Samnagður fjöldi kvartana og mengunaráhapp a á síðustu 4 árum	Umhverfisstjórnunarkerfi	Fjöldi frávik á síðustu fjórum árum	Viðhorf stjórnanda til umhverfis-mála, bregðast þeir vel við atvagnsmyndum og frávikum	Engin starfsemi en gilt leyfi
0. 1.000t-10.000t	0. Mælingar innan marka starfsleyfis og fullnægjandi hreinsun til staðar	0. Í lagi	0. Frágangur svæðis og umgengni fullnægjandi	0. Þjálfun reglulega tilgreind og framkvæmd	0. Regluleg rými tilgreind og framkvæmd	0. Skráningar nýttar fyrir innri markmið	0. Fjarlægð í eitt hvert viðkvæmt svæði > 1000 m	0. Fjarlægð í eitt hvert viðkvæmt svæði > 1000 m	0. Summa kvartana og óhappa = 0	-1: Já (vottað ISO 14001 / EMAS eða sambærilegt)	0 frávik: -1	Gott: -1	Engin starfsemi: 0
1. 10.000-30.000t	1. Mælingar ekki innan marka starfsleyfis en einhver hreinsun til staðar	1. Þarfnast úrbóta	1. Frágangur svæðis og umgengni þarfnast úrbóta	1. Þjálfun tilgreind og/eða ekki framkvæmd en verkýsingar til staðar	1. Rými ekki tilgreind í áætlun og/eða ekki framkvæmd	1. Uppfylla lágmarkskilyrði starfsleyfis	1. Fjarlægð í eitt hvert viðkvæmt svæði > 500 m	1. Fjarlægð í eitt hvert viðkvæmt svæði > 500 m	1. Summa kvartana og óhappa < 5	0.	1-3 frávik: 0	Meðal: 0	Engin starfsemi en farið í eftirlit: 1
2. >30.000t	2. Mælingar ekki innan marka starfsleyfis, hafa ekki verið framkvæmdar og/eða engin hreinsun til staðar	2. Verulega ábótavant	2. Frágangur svæðis og umgengni er ófullnægjandi	2. Ekki tilgreind og eða ekki framkvæmd og verkýsingar ekki til staðar	2. Aætlunir þarfnast uppfærslu	2. Ófullnægjandi skráningar	2. Fjarlægð í eitt hvert viðkvæmt svæði < 500 m	2. Fjarlægð í eitt hvert viðkvæmt svæði < 500 m	2. Summa kvartana og óhappa > 5	+1: nei	>4 frávik: +1	Slæmt: +2	Starfsemi: 1
3	2	2	1	1	1	2	1	1	3	1	2		Samt: Tíðni

Mynd 1: Kerfisbundið áhættumat fyrir stærri urðunarstaði

Umfang	Frárennslí	EDII starfsemi óvirkur, virkur o.s.frv.	Aðgengi og umgengi Frágangur urðunarreina	Þjálfun starfsmanna, verkýsingar og viðhald þekkingar	Rýni áætlana	Skráningar	Eru vatnsverndar- eða náttúruverndarsvæði og/eða nálagð starfstöðinni	Er íbúabyggð nálægt starfstöðinni	Samanlagður fjöldi kvartana og mengunaráhoppa á síðustu 4 árum	Umhverfisstjórnunarkerfi	Fjöldi frávik á síðustu fjórum árum	Viðhorf stjórnanda til umhverfis-mála, bregðast þeir vel við athugasemdum og frávikum	Engin starfsemi en gilt leyfi
0 < 200t	0. Mælingar innan marka starfsleyfis og fullnægjandi hreinsun til staðar	0. Í lagi	0. Frágangur sveðis og umgengi fullnægjandi	0. Þjálfun regulega tilgreind og framkvæmd	0. Reguleg rýni tilgreind og framkvæmd	0. Skráningar nýttar fyrir innri markmið	0. Fjarlægð í eitthvert viðkvæmt svæði > 1000 m	0. Fjarlægð í eitthvert viðkvæmt svæði > 1000 m	0. Summa kvartana og óhoppa = 0	-1: Já (vottað ISO 14001 / EMAS eða sambærilegt)	0 frávik: -1	Gott: -1	Engin starfsemi: 0
1. 200-500t	1. Mælingar innan marka starfsleyfis en hreinsun ekki skv. BAT	1. Þarfnast úrbóta	1. Frágangur sveðis og umgengi þarfnast úrbóta	1. Þjálfun tilgreind og/eða ekki framkvæmd en verkýsingar til staðar	1. Rýni ekki tilgreind í áætlun og/eða ekki framkvæmd	1. Uppfylla lágmarksskipti starfsleyfis	1. Fjarlægð í eitthvert viðkvæmt svæði > 500 m	1. Fjarlægð í eitthvert viðkvæmt svæði > 500 m	1. Summa kvartana og óhoppa < 5	0. Umhverfisstjórnunarkerfi (ekki vottun)	1-3 frávik: 0	Meðal: 0	Engin starfsemi en farið í eftirlit: 1
2. 500t-1.000t	2. Mælingar ekki innan marka starfsleyfis, hafa ekki verið framkvæmdar og/eða engin hreinsun	2. Verulega ábótavant	2. Frágangur sveðis og umgengi er ófullnægjandi	2. Ekki tilgreind og/eða ekki framkvæmd og verkýsingar ekki til staðar	2. Áætlanir þarfnast uppfærslu	2. Ófullnægjandi skráningar	2. Fjarlægð í eitthvert viðkvæmt svæði < 500 m	2. Fjarlægð í eitthvert viðkvæmt svæði < 500 m	2. Summa kvartana og óhoppa > 5	+1: nei	>4 frávik: +1	Slæmt: +2	Starfsemi: 1
3	2	2	1	1	1	2	1	1	3	1	2		Samt: Tíðni

Mynd 2: Kerfisbundið áhættumat fyrir minni urðunarstaði

Umfang	Afrennslí af plönum, niðurföll og hreinsun í frárennslí	Virki og viðhald hreinsivirkja	Aðgengi og umgengi	Þjálfun starfsmanna, verkýsingar og viðhald þekkingar	Rýni áætlana	Skráningar	Eru vatnsverndar- eða náttúruverndarsvæði og/eða nálagð starfstöðinni	Er íbúabyggð nálægt starfstöðinni	Samanlagður fjöldi kvartana og mengunaráhoppa á síðustu 4 árum	Umhverfisstjórnunarkerfi	Fjöldi frávik á síðustu fjórum árum	Viðhorf stjórnanda til umhverfis-mála, bregðast þeir vel við athugasemdum og frávikum	Engin starfsemi en gilt leyfi
0 = < 100	0. Í lagi	0. Í lagi	0. Frágangur sveðis og umgengi fullnægjandi	0. Þjálfun regulega tilgreind og framkvæmd	0. Reguleg rýni tilgreind og framkvæmd	0. Skráningar nýttar fyrir innri markmið	0. Fjarlægð í eitthvert viðkvæmt svæði > 1000 m	0. Fjarlægð í eitthvert viðkvæmt svæði > 1000 m	0. Summa kvartana og óhoppa = 0	-1: Já (vottað ISO 14001 / EMAS eða sambærilegt)	0 frávik: -1	Gott: -1	Engin starfsemi: 0
1. = 100-1000	1. Þarfnast úrbóta	1. Þarfnast úrbóta	1. Frágangur sveðis og umgengi þarfnast úrbóta	1. Þjálfun tilgreind og/eða ekki framkvæmd en verkýsingar til staðar	1. Rýni ekki tilgreind í áætlun og/eða ekki framkvæmd	1. Uppfylla lágmarksskipti starfsleyfis	1. Fjarlægð í eitthvert viðkvæmt svæði > 500 m	1. Fjarlægð í eitthvert viðkvæmt svæði > 500 m	1. Summa kvartana og óhoppa < 5	0. Umhverfisstjórnunarkerfi (ekki vottun)	1-3 frávik: 0	Meðal: 0	Engin starfsemi en farið í eftirlit: 1
2. = > 1000	2. Verulega ábótavant	2. Verulega ábótavant	2. Frágangur sveðis og umgengi er ófullnægjandi	2. Ekki tilgreind og/eða ekki framkvæmd og verkýsingar ekki til staðar	2. Áætlanir þarfnast uppfærslu	2. Ófullnægjandi skráningar	2. Fjarlægð í eitthvert viðkvæmt svæði < 500 m	2. Fjarlægð í eitthvert viðkvæmt svæði < 500 m	2. Summa kvartana og óhoppa > 5	+1: nei	>4 frávik: +1	Slæmt: +2	Starfsemi: 1
3	2	2	2	2	1	2	1	1	3	1	2		Samt: Tíðni

Mynd 3: Kerfisbundið áhættumat fyrir spilliefnamóttökur

Eftirlitflokkur	Þróarrými	Frárennslí	Bensín í stöðinni	Umfang	Þjálfun starfsmanna, verkýsingar og viðhald þekkingar	Áætlanir	Skráningar	Eru vatnsverndar- eða náttúruverndarsvæði og/eða íbúabyggð nálægt starfstöðinni (sambærlegt deiliskipulagi)	Kvartanir og mengunaráhoppa á síðustu 4 árum	Hefur fyrirtækið vottað ISO 14001 / EMAS eða sambærilegt	Fjöldi frávik á síðustu fjórum árum	Viðhorf stjórnanda til umhverfis-mála, bregðast þeir vel við athugasemdum og frávikum	Engin starfsemi en gilt leyfi
3=0	0. Þróarrými 90% af stærsta geymi	0. Olluskilja og síðan í bæjarkerfi	Nei: 0	<2000	0. Í lagi	0. Uppfærðar og í lagi	0. Í lagi	0. Fjarlægð í öll viðkvæmt svæði > 1000 m (á skipulagi)	0. 0-1 kvartun og ekkert óhopp	Já: -1	0 frávik: -1	Gott: -1	Engin starfsemi: 0
2=1	1. Þróarrými 90% af stærsta geymi með akstursteiðum inn í þróana	1. Olluskilja og frárennslí beint í sjó		2000-10000	1. Þarfnast úrbóta	1. Til staðar en þarfnast uppfærslu	1. Þarfnast úrbóta	1. Fjarlægð í öll viðkvæmt svæði > 500 m	1. 2-8 kvartanir, en ekkert óhopp		1-3 frávik: 0	Meðal: 0	Engin starfsemi en farið í eftirlit: 1
1=2	2. Minna en 90% þróarrými	2. Olluskilja og frárennslí í yfirborðsætti eða engar mælingar framkvæmdar	Já: 2	>10000	2. Verulega ábótavant	2. Ófullnægjandi eða ekki til staðar	2. Verulega ábótavant	2. Fjarlægð í öll viðkvæmt svæði < 500 m (ekki á skipulagi)	2. > 8 kvartanir, óhopp þekkt	Nei: +1	>4 frávik: +1	Slæmt: +2	Starfsemi: 1
1	3	2	2	1	1	2	1	1	1		2		Samt: Tíðni

Mynd 4: Kerfisbundið áhættumat fyrir olú- og bikbirgðastöðvar

Vinnsluálag	Losun í andrúmsloft	Losun og búnaður í frættu	Gæði hráefnis sem fer í vinnslu	Þjálfun starfsmanna, verkýsingar og viðhald þekkingar	Rýni áætlana	Skráningar	Eru vatnsverndar- eða náttúruverndarsvæði og/eða nálagð starfstöðinni	Er íbúabyggð nálægt starfstöðinni	Samanlagður fjöldi kvartana og mengunaráhoppa á síðustu 4 árum	Umhverfisstjórnunarkerfi	Fjöldi frávik á síðustu fjórum árum	Viðhorf stjórnanda til umhverfis-mála, bregðast þeir vel við athugasemdum og frávikum	Engin starfsemi en gilt leyfi
0. Vinnsla afkurðar á innan við 50% af hámarksflöðum (tönn hráefni á dag)	0. Keyrt á undir 3% vinnsla á olú	0. <80% af losunarmörkum starfsleyfis fyrir flú, svifefni og COD	0. TYN gildi 95% óhika < 50 mg N/100g hráefnis	0. Þjálfun regulega tilgreind og framkvæmd	0. Reguleg rýni tilgreind og framkvæmd	0. Skráningar nýttar fyrir innri markmið	0. Fjarlægð í eitthvert viðkvæmt svæði > 1000 m	0. Fjarlægð í eitthvert viðkvæmt svæði > 1000 m	0. Summa kvartana og óhoppa = 0	-1: Já (vottað ISO 14001 / EMAS eða sambærilegt)	0 frávik: -1	Gott: -1	Engin starfsemi: 0
1. Vinnsla afkurðar á innan við 80% hámarksflöðum (tönn hráefni á dag)	1. Utdrál viðvöðum losunarmörkum fyrir flú, svifefni og COD	1. 80-100% af losunarmörkum starfsleyfis fyrir flú, svifefni og COD	1. TYN gildi 95% óhika < 80 mg N/100g hráefnis	1. Þjálfun tilgreind og/eða ekki framkvæmd en verkýsingar til staðar	1. Rýni ekki tilgreind í áætlun og/eða ekki framkvæmd	1. Uppfylla lágmarksskipti starfsleyfis	1. Fjarlægð í eitthvert viðkvæmt svæði > 500 m	1. Fjarlægð í eitthvert viðkvæmt svæði > 500 m	1. Summa kvartana og óhoppa < 5	0. Umhverfisstjórnunarkerfi (ekki vottun)	1-3 frávik: 0	Meðal: 0	Engin starfsemi en farið í eftirlit: 1
2. Keyrt á hámarksflöðum (tönn hráefni á dag)	2. Yfir skilgreindum losunarmörkum fyrir flú, svifefni og COD eða mælingar ekki til staðar	2. Yfir skilgreindum losunarmörkum starfsleyfis fyrir flú, svifefni og COD eða mælingar ekki framkvæmdar	2. TYN gildi 95% óhika < 80 mg N/100g hráefnis eða mælingar ekki framkvæmdar	2. Ekki tilgreind og/eða ekki framkvæmd og verkýsingar ekki til staðar	2. Áætlanir þarfnast uppfærslu	2. Ófullnægjandi skráningar	2. Fjarlægð í eitthvert viðkvæmt svæði < 500 m	2. Fjarlægð í eitthvert viðkvæmt svæði < 500 m	2. Summa kvartana og óhoppa > 5	+1: nei	>4 frávik: +1	Slæmt: +2	Starfsemi: 1
1	2	2	3	2	1	2	1	1	3	2	2		Samt: Tíðni

Mynd 5: Kerfisbundið áhættumat fyrir fiskmjölsverksmiðjur

Umfang	Frärennslí	Ryklosun	Fóðurgjöf og geymsla, ráðstöfun úrgangs (dýrahræja og haugs)	Þjálfun starfsmanna, verkýsingar og viðhald þekkingar	Rýni áætlana	Skráningar	Eru vatnsverndar- eða náttúruverndarsvæði og/eða nálagst starfsstöðinni	Er íbúabyggð nálægt starfsstöðinni	Samanlagður fjöldi kvartana og mengunaráhapp a á síðustu 4 árum	Umhverfisstjórnunarkerfi	Fjöldi frávíka á síðustu fjórum árum	Viðhorf stjórnanda til umhverfis-mála, bregðast þeir vel við athugasemum og frávikum	Engin starfsemi en gilt leyfi
Svín = 2.000-4.000, Hænsni = 40.000-60.000	0. Mælingar innan marka starfsleyfis og fullnægjandi hreinsun til staðar	0 = í lagi	0. Í lagi	0. Þjálfun regulega tilgreind og framkvæmd	0. Reguleg rýni tilgreind og framkvæmd	0. Skráningar nýttar fyrir innri markmið	0. Fjarlægð í eithvert viðkvæmt svæði > 1000 m	0. Fjarlægð í eithvert viðkvæmt svæði > 1000 m	0. Summa kvartana og óhappa = 0	-1: Já (vottað ISO 14001 / EMAS eða sambærilegt)	0 frávík: -1	Gott: -1	Engin starfsemi: 0
Svín = 4.000-8.000, Hænsni = 60.000-80.000	1. Mælingar innan marka starfsleyfis og hreinsun ekki skv. BAT	1. Þarfnast úrbóta	1. Þarfnast úrbóta	1. Þjálfun tilgreind og/eða ekki framkvæmd en verkýsingar til staðar	1. Rýni ekki tilgreind í áætlun og/eða ekki framkvæmd	1. Uppfylla lágmarksskipti starfsleyfis	1. Fjarlægð í eithvert viðkvæmt svæði > 500 m	1. Fjarlægð í eithvert viðkvæmt svæði > 500 m	1. Summa kvartana og óhappa < 5	0. Umhverfisstjórnunarkerfi (ekki vottun)	1-3 frávík: 0	Meðal: 0	Engin starfsemi en farfö í eftirlit: 1
Svín = >8000, Hænsni = >80.000	2. Mælingar ekki innan marka starfsleyfis, hafa ekki verið framkvæmdar og/eða engin hreinsun	2=Afferðir til að minnka ryklosun skv. BAT eru ekki til staðar.	2. Verulega ábótavant	2. Ekki tilgreind og eða ekki framkvæmd og verkýsingar ekki til staðar	2. Áætlanir þarfnast uppfærslu	2. Ófullnægjandi skráningar	2. Fjarlægð í eithvert viðkvæmt svæði < 500 m	2. Fjarlægð í eithvert viðkvæmt svæði < 500 m	2. Summa kvartana og óhappa > 5	+1: Nei	>4 frávík: +1	Slæmt: +2	Starfsemi: 1
3	2	2	2	1	1	2	1	1	3	2	2		Samt: Tíðni

Mynd 6: Kerfisbundið áhættumat fyrir þaueldi

Umfang	Bik- og olumagn á svæði	Lofthreinsibúnaður	Frágangur geyma	Aðgengi og umgengi	Þjálfun starfsmanna, verkýsingar og viðhald þekkingar	Rýni áætlana	Eru vatnsverndar- eða náttúruverndarsvæði og/eða nálagst starfsstöðinni	Er íbúabyggð nálægt starfsstöðinni	Samanlagður fjöldi kvartana og mengunaráhapp a á síðustu 4 árum	Umhverfisstjórnunarkerfi	Fjöldi frávíka á síðustu fjórum árum	Viðhorf stjórnanda til umhverfis-mála, bregðast þeir vel við athugasemum og frávikum	Engin starfsemi en gilt leyfi
0 = < 20 t/Kst	0 = < 1000m3	0. Mælingar innan marka starfsleyfis og fullnægjandi hreinsun til staðar	0. Allir geymar í fullnægjandi þró og merkingar í lagi	0. Frágangur svæðis og umgengni fullnægjandi	0. Þjálfun regulega tilgreind og framkvæmd	0. Reguleg rýni tilgreind og framkvæmd	0. Fjarlægð í eithvert viðkvæmt svæði > 1000 m	0. Fjarlægð í eithvert viðkvæmt svæði > 1000 m	0. Summa kvartana og óhappa = 0	-1: Já (vottað ISO 14001 / EMAS eða sambærilegt)	0 frávík: -1	Gott: -1	Engin starfsemi: 0
1. = 20-150 t/Kst	1 = 1000-5.000m3	1. Mælingar innan marka starfsleyfis og hreinsun ekki skv. BAT	1. Þró og/eða merkingum ábótavant	1. Frágangur svæðis og umgengni þarfnast úrbóta	1. Þjálfun tilgreind og/eða ekki framkvæmd en verkýsingar til staðar	1. Rýni ekki tilgreind í áætlun og/eða ekki framkvæmd	1. Fjarlægð í eithvert viðkvæmt svæði > 500 m	1. Fjarlægð í eithvert viðkvæmt svæði > 500 m	1. Summa kvartana og óhappa < 5	0. Umhverfisstjórnunarkerfi (ekki vottun)	1-3 frávík: 0	Meðal: 0	Engin starfsemi en farfö í eftirlit: 1
2. = > 150 t/Kst	2 = > 5.000m3	2. Mælingar ekki innan marka starfsleyfis, hafa ekki verið framkvæmdar og/eða engin hreinsun	2. Engin þró og/eða engar merkingar	2. Frágangur svæðis og umgengni er ófullnægjandi	2. Ekki tilgreind og eða ekki framkvæmd og verkýsingar ekki til staðar	2. Áætlanir þarfnast uppfærslu	2. Fjarlægð í eithvert viðkvæmt svæði < 500 m	2. Fjarlægð í eithvert viðkvæmt svæði < 500 m	2. Summa kvartana og óhappa > 5	+1: Nei	>4 frávík: +1	Slæmt: +2	Starfsemi: 1
3	1	2	2	1	2	2	1	1	3	1	2		Samt: Tíðni

Mynd 7: Kerfisbundið áhættumat fyrir olumalar- og malbikunarstöðvar

Umfang/ Eðli starfsemi	Frärennslí	Efnanotkun, meðferð og geymsla	Mengunarkættta	Þjálfun starfsmanna, verkýsingar og viðhald þekkingar	Rýni áætlana	Skráning hræfna og skráning og förgun lífríks úrgangs, annars efnagangss og spilliefna	Eru vatnsverndar- eða náttúruverndarsvæði og/eða nálagst starfsstöðinni	Er íbúabyggð nálægt starfsstöðinni	Samanlagður fjöldi kvartana og mengunaráhapp a á síðustu 4 árum	Umhverfisstjórnunarkerfi	Fjöldi frávíka á síðustu fjórum árum	Viðhorf stjórnanda til umhverfis-mála, bregðast þeir vel við athugasemum og frávikum	Engin starfsemi en gilt leyfi
0. Blöndun virkra efna eða einföld einangrun (lífríkra) millifyfjaefna	0. Frärennslí er hlutfleysi/gert óvækt og fer gegnum settank áður en það fer í frávetu sveitafélags	0. Geymsla og meðhöndun efna og efnablanda er skv. virkurndum áðerðum og/eða upplærd orryggisblöð eru aðgengileg	0. Lokuð niðurföll eða lekaþró, losgösbúnaður og/eða mottur til staðar	0. Þjálfun regulega tilgreind og framkvæmd	0. Reguleg rýni tilgreind og framkvæmd	0. Góðar skráningar, förgun á viðverkendum hátt (Spilliefnamótaka eða bremsla)	0. Fjarlægð í eithvert viðkvæmt svæði > 1000 m	0. Fjarlægð í eithvert viðkvæmt svæði > 1000 m	0. Summa kvartana og óhappa = 0	-1: Já (vottað ISO 14001 / EMAS eða sambærilegt)	0 frávík: -1	Gott: -1	Engin starfsemi: 0
1. Einaangrun lífríks efna/millifyfjaefna úr lífrænu sjúni eða efnahvarf á millifyfjaefni	1. Frärennslí fer í gegnum settank/veirja áður en það fer í frávetu	1. Geymsla og/eða meðhöndun efna og efnablanda er skv. upplærd orryggisblöð ekki aðgengileg	1. Annað hvort opin niðurföll og/eða engin lekaþró, eða engin losgösbúnaður eða mottur til staðar	1. Þjálfun tilgreind og/eða ekki framkvæmd en verkýsingar til staðar	1. Rýni ekki tilgreind í áætlun og/eða ekki framkvæmd	1. Skráningar ekki nægjanlegar og/eða förgun ábótavant	1. Fjarlægð í eithvert viðkvæmt svæði > 500 m	1. Fjarlægð í eithvert viðkvæmt svæði > 500 m	1. Summa kvartana og óhappa < 5	0. Umhverfisstjórnunarkerfi (ekki vottun)	1-3 frávík: 0	Meðal: 0	Engin starfsemi en farfö í eftirlit: 1
2. Efnamíði lyfs frá grunni	2. Engin hreinsun á sér stað áður en frärennslí fer í frávetu og/eða engar mælingar framkvæmdar	2. Geymsla og meðhöndun efna er ábótavant og orryggisblöð ekki aðgengileg	2. Hvorki lekaþró, lokuð niðurföll, losgösbúnaður eða mottur til staðar	2. Ekki tilgreind og eða ekki framkvæmd og verkýsingar ekki til staðar	2. Áætlanir þarfnast uppfærslu	2. Engar skráningar og förgun ábótavant	2. Fjarlægð í eithvert viðkvæmt svæði < 500 m	2. Fjarlægð í eithvert viðkvæmt svæði < 500 m	2. Summa kvartana og óhappa > 5	+1: Nei	>4 frávík: +1	Slæmt: +2	Starfsemi: 1
3	2	2	2	1	1	1	1	1	1	2	2	1	Samt: Tíðni

Mynd 8: Kerfisbundið áhættumat fyrir lyfjaíðnað

Umfang	Viðtaki	Vatnshlot	Dýpt undir kvium	Fóðurkerfi	Þjálfun starfsmanna, verkýsingar og viðhald þekkingar	Skráningar	Eru vatnsverndar- eða náttúruverndarsvæði og/eða nálagst starfsstöðinni	Er íbúabyggð nálægt starfsstöðinni	Samanlagður fjöldi kvartana og mengunaráhapp a á síðustu 4 árum	Umhverfisstjórnunarkerfi	Fjöldi frávíka á síðustu fjórum árum	Viðhorf stjórnanda til umhverfis-mála, bregðast þeir vel við athugasemum og frávikum	Engin starfsemi en gilt leyfi
0 < 1000 tonn	0. Opin fló- mikið straumur	0. Opin	0. >40	0. Sjálfvækt kerfi	0. Þjálfun regulega tilgreind og framkvæmd	0. Skráningar nýttar fyrir innri markmið	0. Fjarlægð í eithvert viðkvæmt svæði > 1000 m	0. Fjarlægð í eithvert viðkvæmt svæði > 1000 m	0. Summa kvartana og óhappa = 0	-1: Já (vottað ISO 14001 / EMAS eða sambærilegt)	0 frávík: -1	Gott: -1	Engin starfsemi: 0
1. 1000-6000	1. Straumþungir flóir		1. 20-40	1. Útreikningar födurgangs en gefið með höndunum	1. Þjálfun tilgreind og/eða ekki framkvæmd en verkýsingar til staðar	1. Uppfylla lágmarksskipti starfsleyfis	1. Fjarlægð í eithvert viðkvæmt svæði > 500 m	1. Fjarlægð í eithvert viðkvæmt svæði > 500 m	1. Summa kvartana og óhappa < 5	0. Umhverfisstjórnunarkerfi (ekki vottun)	1-3 frávík: 0	Meðal: 0	Engin starfsemi en farfö í eftirlit: 1
2. >6000	2. Lífrí strauur (þrjúskulds- fjórþur)	2. Skjólslá	2. <20 m	2. Handfóðrun án föðurkerfis	2. Ekki tilgreind og eða ekki framkvæmd og verkýsingar ekki til staðar	2. Ófullnægjandi skráningar	2. Fjarlægð í eithvert viðkvæmt svæði < 500 m	2. Fjarlægð í eithvert viðkvæmt svæði < 500 m	2. Summa kvartana og óhappa > 5	+1: Nei	>4 frávík: +1	Slæmt: +2	Starfsemi: 1
3	2	1	1	1	2	2	1	1	1	1	2		Samt: Tíðni

Mynd 9: Kerfisbundið áhættumat fyrir fiskeldi í sjó

Umfang	Tegund eldis	Hreinsun frærensli	Viðtaki	Fóðurkerfi	Þjálfun starfsmanna, verkýsingar og viðhald þekkingar	Skráningar	Eru vatnsverndar- eða náttúruverndarsvæði og/ eða nálægt starfsstöðinni	Er íbúabyggð nálægt starfsstöðinni	Samanlagður fjöldi kvartana og mengunaráhopp á síðustu 4 árum	Umhverfisstjórnunarkerfi	Fjöldi frávíka á síðustu fjórum árum	Viðhorf stjórnanda til umhverfis-mála, bregðast þeir vel við atvugasemjum og frávikum	Tíðni eftirlita		
0. < 20/200 tonn	0. Klakfiskur / tilraunaeldi / halbeiti	0. tromlusía	0. losun í sjó	0. Sjálfvirkt kerfi	0. Þjálfun regulega tilgreind og/ eða ekki framkvæmd en verkýsingar til staðar	0. Skráningar nýttar fyrir innri markmið	0. Fjarlægð í eitthvert víðkvæmt svæði > 1000 m	0. Fjarlægð í eitthvert víðkvæmt svæði > 1000 m	0. Summa kvartana og óhappa = 0	1: Já (vottað ISO 14001 / EMAS eða sambærilegt)	0 frávik: -1	Gott: -1	Engin starfsemi en farið í eftirlit: 0		
1. 20/200-100/1000 tonn	1. Seiðældi / sleppingar	1. Settjörn og sigtun	1. losun í jökli / dragi	1. Útreikningar fódurmagns en gefið með höndunum	1. Þjálfun tilgreind og/ eða ekki framkvæmd en verkýsingar til staðar	1. Uppfylla lágmarksskipti starfsleysis	1. Fjarlægð í eitthvert víðkvæmt svæði > 500 m	1. Fjarlægð í eitthvert víðkvæmt svæði > 500 m	1. Summa kvartana og óhappa < 5	0. Umhverfisstjórnunarkerfi (ekki vottun)	1-3 frávik: 0	Meðal: 0	Engin starfsemi en farið í eftirlit skv. áhættumat 1		
2. >100/1000 tonn	2. Matfiskur	2. Engin hreinsun	2. losun í ferskvatni/ lindá	2. Handfóðrum án fóðurkerfis	2. Ekki tilgreind og/ eða ekki framkvæmd og verkýsingar ekki til staðar	2. Ófullnægjandi skráningar	2. Fjarlægð í eitthvert víðkvæmt svæði < 500 m	2. Fjarlægð í eitthvert víðkvæmt svæði < 500 m	2. Summa kvartana og óhappa > 5	+1: nei	>4 frávik: +1	Slæmt: +2	Starfsemi og farið í eftirlit skv. áhættumat: 1		
3	1	2	2	1	1	2	1	1	1	1	2		Samt:	Tíðni	

Mynd 10: Kerfisbundið áhættumat fyrir fiskeldi á landi

Umfang	Losun í fróveitu	Losun í andrúmsloft	Flæðingryfir	Aðgengi og umgengi	Álag á umhverfi (viðurstöður umhverfisstjórnunar)	Þjálfun starfsmanna, rýni ætlan, verkýsingar og viðhald þekkingar	Skráningar	Eru vatnsverndar- eða náttúruverndarsvæði og/ eða íbúabyggð nálægt starfsstöðinni	Samanlagður fjöldi kvartana og mengunaráhopp á síðustu 4 árum	Umhverfisstjórnunarkerfi	Fjöldi frávíka á síðustu fjórum árum	Viðhorf stjórnanda til umhverfis-mála, bregðast þeir vel við atvugasemjum og frávikum	Engin starfsemi en gitt leyfi		
0 < 10.000t	0. Óli mæld mengunarefni <80% af starfsleyfismörkum	0. Óli mæld mengunarefni <80% af starfsleyfismörkum	0. Nei, allur úrgangur sendur til viðurkenndra móttökuvæla	0. Frágangur svæðis og umgengi fullnægjandi	0. Í lagi	0. Þjálfun regulega tilgreind og/ eða ekki framkvæmd en verkýsingar til staðar	0. Skráningar nýttar fyrir innri markmið	0. Fjarlægð í eitthvert víðkvæmt svæði > 1000 m	0. Summa kvartana og óhappa = 0	1: Já (vottað ISO 14001 / EMAS eða sambærilegt)	0 frávik: -1	Gott: -1	Engin starfsemi en farið í eftirlit á 3 ára frest: 0		
1. 10.000 - 50.000t	1. Óli mæld mengunarefni undir starfsleyfismörkum (einhver mæld gildi >80%)	1. Óli mæld mengunarefni undir starfsleyfismörkum (einhver mæld gildi >80%)	1. Mælingar ekki framkvæmdar	1. Frágangur svæðis og umgengi þarfnast úrbóta	1. viðbending um álag	1. Þjálfun tilgreind og/ eða ekki framkvæmd en verkýsingar til staðar	1. Uppfylla lágmarksskipti starfsleysis	1. Fjarlægð í eitthvert víðkvæmt svæði > 500 m	1. Summa kvartana og óhappa < 5	0. Umhverfisstjórnunarkerfi (ekki vottun)	1-3 frávik: 0	Meðal: 0	Engin starfsemi en farið í eftirlit: 1		
2. > 50.000t	2. Einhver mengunarefni yfir starfsleyfismörkum eða mælingar ekki framkvæmdar	2. Einhver mengunarefni yfir starfsleyfismörkum eða mælingar ekki framkvæmdar	2. Já, skv. flokkar framleiðsluúrgangur settir í flæðingryfir	2. Frágangur svæðis og umgengi er ófullnægjandi	2. merki um álag	2. Ekki tilgreind og/ eða ekki framkvæmd og verkýsingar ekki til staðar	2. Ófullnægjandi skráningar	2. Fjarlægð í eitthvert víðkvæmt svæði < 500 m	2. Summa kvartana og óhappa > 5	+1: nei	>4 frávik: +1	Slæmt: +2	Starfsemi: 1		
2	2	3	2	1	2	1	1	1	3	2	2		Samt:	Tíðni	

Mynd 11: Kerfisbundið áhættumat fyrir ál- og kísilver

Eftirlitflokkur	Ráðstöfun úrgangs	Lofthreinsibúnaður	Frærensli	Efnanotkun, meðferð og geymsla	Þjálfun starfsmanna, verkýsingar og viðhald þekkingar	Ætlanir	Skráningar	Eru vatnsverndar- eða náttúruverndarsvæði og/ eða íbúabyggð nálægt starfsstöðinni	Kvartanir og mengunaráhopp á síðustu 4 árum	Hefur fyrirtækið votta ISO 14001 / EMAS eða sambærilegt	Fjöldi frávíka á síðustu fjórum árum	Viðhorf stjórnanda til umhverfis-mála, bregðast þeir vel við atvugasemjum og frávikum	Engin starfsemi en gitt leyfi		
3=0	0. Í lagi	0. Mælingar innan marka starfsleysis og fullnægjandi hreinsun til staðar	0. Mælingar innan marka starfsleysis og fullnægjandi hreinsun til staðar	0. Í lagi	0. Í lagi	0. Uppfærðar og í lagi	0. Í lagi	0. Fjarlægð í öll víðkvæmt svæði > 1000 m	0. 0-1 kvörtun og ekkert óhapp	Já: -1	0 frávik: -1	Gott: -1	Engin starfsemi: 0		
2=1	1. Þarfnast úrbóta	1. Mælingar innan marka starfsleysis en hreinsun ekki skv. BAT	1. Mælingar innan marka starfsleysis en hreinsun ekki skv. BAT	1. Þarfnast úrbóta	1. Þarfnast úrbóta	1. Til staðar en þarfnast uppfærslu	1. Þarfnast úrbóta	1. Fjarlægð í öll víðkvæmt svæði > 500 m	1. 2-8 kvartanir, en ekkert óhapp	Nei: +1	1-3 frávik: 0	Meðal: 0	Engin starfsemi en farið í eftirlit: 1		
1=2	2. Verulega ábótavant	2. Mælingar ekki innan marka starfsleysis, hafa ekki verið framkvæmdar og/ eða engin hreinsun	2. Mælingar ekki innan marka starfsleysis, hafa ekki verið framkvæmdar og/ eða engin hreinsun	2. Verulega ábótavant	2. Verulega ábótavant	2. Ófullnægjandi eða ekki til staðar	2. Verulega ábótavant	2. Fjarlægð í öll víðkvæmt svæði < 500 m	2. > 8 kvartanir, óhópp þekkt	Nei: +1	>4 frávik: +1	Slæmt: +2	Starfsemi: 1		
2	2	2	2	2	2	1	2	2	3	1	2		Samt:	Tíðni	

Mynd 12: Kerfisbundið áhættumat fyrir verksmiðjur í I. viðauka laga nr. 7/1998

Eftirlitflokkur	Ráðstöfun úrgangs	Lofthreinsibúnaður	Frærensli	Efnanotkun, meðferð og geymsla	Þjálfun starfsmanna, verkýsingar og viðhald þekkingar	Ætlanir	Skráningar	Eru vatnsverndar- eða náttúruverndarsvæði og/ eða íbúabyggð nálægt starfsstöðinni	Kvartanir og mengunaráhopp á síðustu 4 árum	Hefur fyrirtækið votta ISO 14001 / EMAS eða sambærilegt	Fjöldi frávíka á síðustu fjórum árum	Viðhorf stjórnanda til umhverfis-mála, bregðast þeir vel við atvugasemjum og frávikum	Engin starfsemi en gitt leyfi		
3=0	0. Í lagi	0. Mælingar innan marka starfsleysis og fullnægjandi hreinsun til staðar	0. Mælingar innan marka starfsleysis og fullnægjandi hreinsun til staðar	0. Í lagi	0. Í lagi	0. Uppfærðar og í lagi	0. Í lagi	0. Fjarlægð í öll víðkvæmt svæði > 1000 m	0. 0-1 kvörtun og ekkert óhapp	Já: -1	0 frávik: -1	Gott: -1	Engin starfsemi: 0		
2=1	1. Þarfnast úrbóta	1. Mælingar innan marka starfsleysis en hreinsun ekki skv. BAT	1. Mælingar innan marka starfsleysis en hreinsun ekki skv. BAT	1. Þarfnast úrbóta	1. Þarfnast úrbóta	1. Til staðar en þarfnast uppfærslu	1. Þarfnast úrbóta	1. Fjarlægð í öll víðkvæmt svæði > 500 m	1. 2-8 kvartanir, en ekkert óhapp	Nei: +1	1-3 frávik: 0	Meðal: 0	Engin starfsemi en farið í eftirlit: 1		
1=2	2. Verulega ábótavant	2. Mælingar ekki innan marka starfsleysis, hafa ekki verið framkvæmdar og/ eða engin hreinsun	2. Mælingar ekki innan marka starfsleysis, hafa ekki verið framkvæmdar og/ eða engin hreinsun	2. Verulega ábótavant	2. Verulega ábótavant	2. Ófullnægjandi eða ekki til staðar	2. Verulega ábótavant	2. Fjarlægð í öll víðkvæmt svæði < 500 m	2. > 8 kvartanir, óhópp þekkt	Nei: +1	>4 frávik: +1	Slæmt: +2	Starfsemi: 1		
2	2	2	2	2	2	1	2	2	3	1	2		Samt:	Tíðni	

Mynd 13: Kerfisbundið áhættumat fyrir verksmiðjur í II. viðauka laga nr. 7/1998

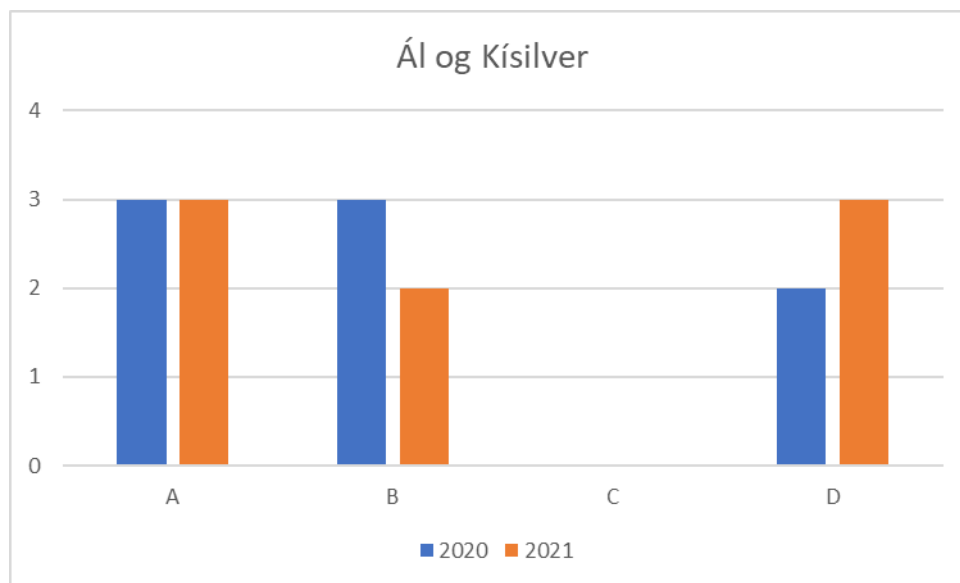
Þeim mun meiri sem áhættan er metin fyrir hvern áhættuþátt þeim mun fleiri stig fást. Samtalan úr stigafjölda áhættuþáttanna gefur svo tiltekinni starfsstöð ákveðið heildarskor (einkunn) sem segir til um í hvaða áhættuflokki viðkomandi starfsstöð lendir og þar með hver tíðni reglubundinna vettvangsferða eigi að vera. Nánar er greint frá uppbyggingu áhættumats til ákvörðunar á tíðni eftirlitsferða í landsáætlun um eftirlit.

Hver starfsstöð fellur í tiltekin áhættuflokk A til D í samræmi við einkunn úr áhættumatinu sem segir til um tíðni vettvangsferða í tiltekið fyrirtæki eins og sjá má í töflu 1.

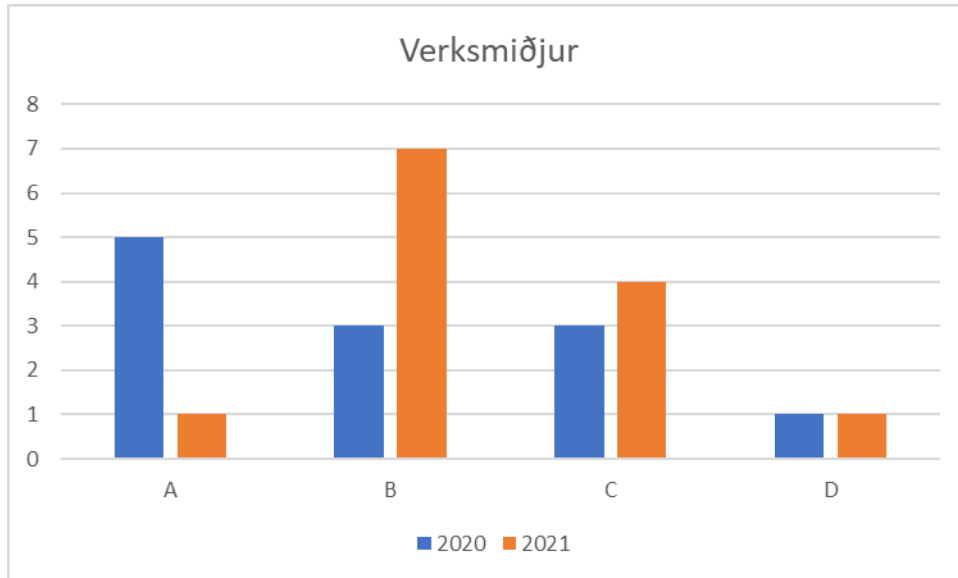
Einkunn úr áhættumati	Áhættuflokkur	Tíðni vettvangsheimsóknna
18+	A	Einu sinni á ári eða oftar
12-17	B	Árlegt
7-11	C	Annað hvert ár
0-6	D	Þriðja hvert ár

Tafla 1: Tíðni vettvangsheimsóknna út frá kerfisbundnu áhættumati um umhverfisáhættu viðkomandi starfsemi

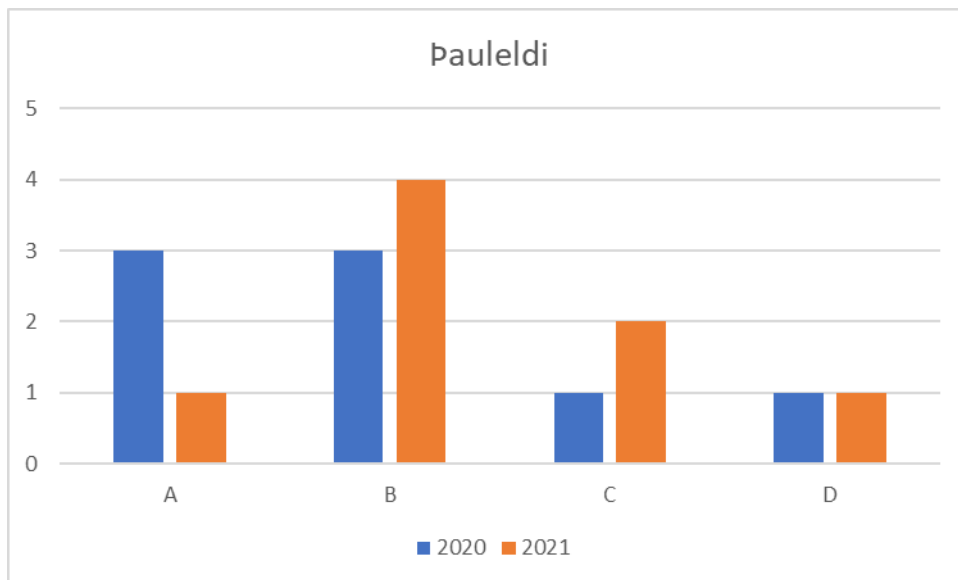
Umhverfisstofnun kynnti drög að áhættumati í vettvangsferðum ársins 2020. Í lok árs var gerð heildarrýni á áhættumatinu byggt á niðurstöðum úr eftirlitum ársins. Vettvangsferðir ársins munu taka mið af niðurstöðum áhættumatsins, sem verður uppfært í lok hvers árs. Niðurstöður áhættumats fyrir starfsemi undir eftirliti Umhverfisstofnunar má sjá á myndum nr 14 til 22.



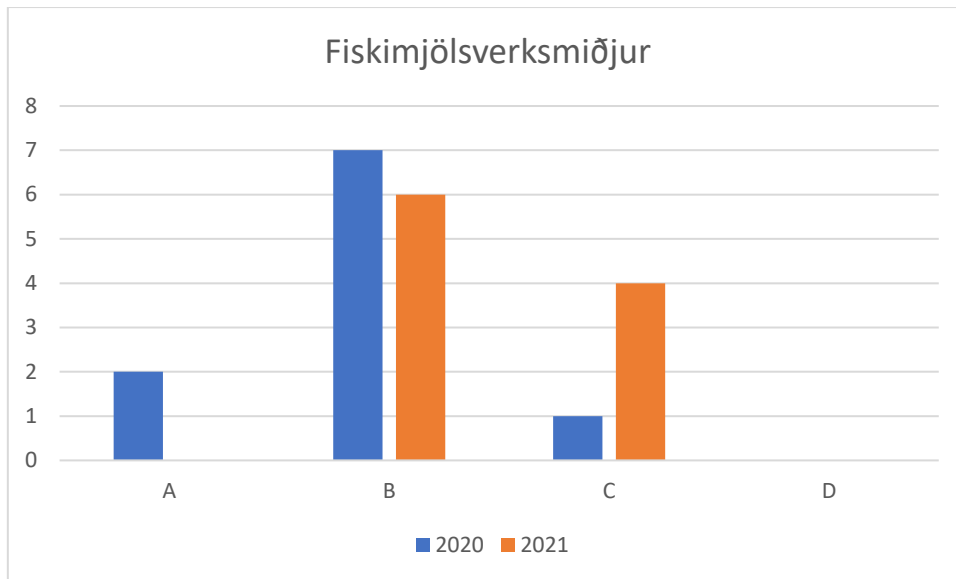
Mynd 14 Áhættuflokkun ál- og kísilvera



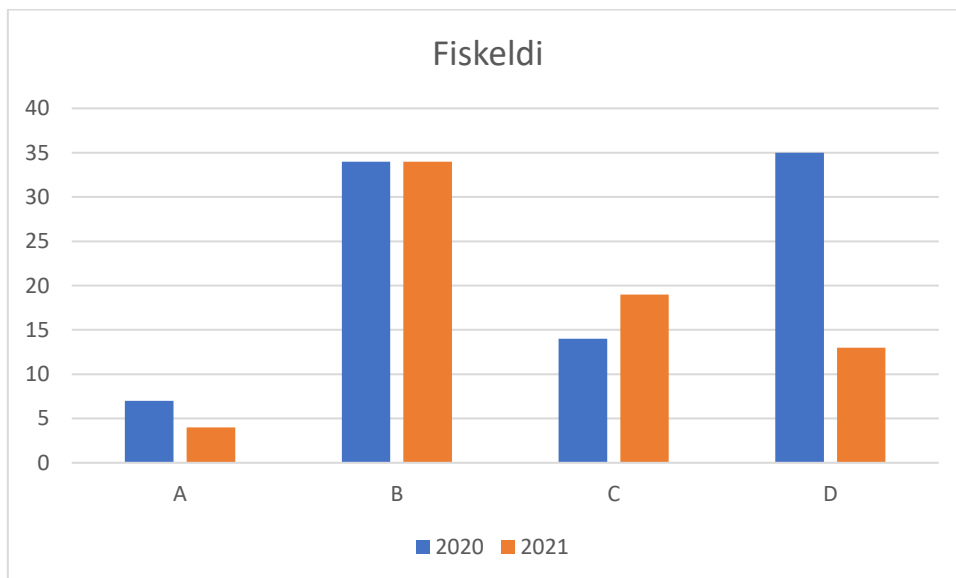
Mynd 15 Áhættuflokkun á verksmiðjum undir eftirliti Umhverfisstofnunar



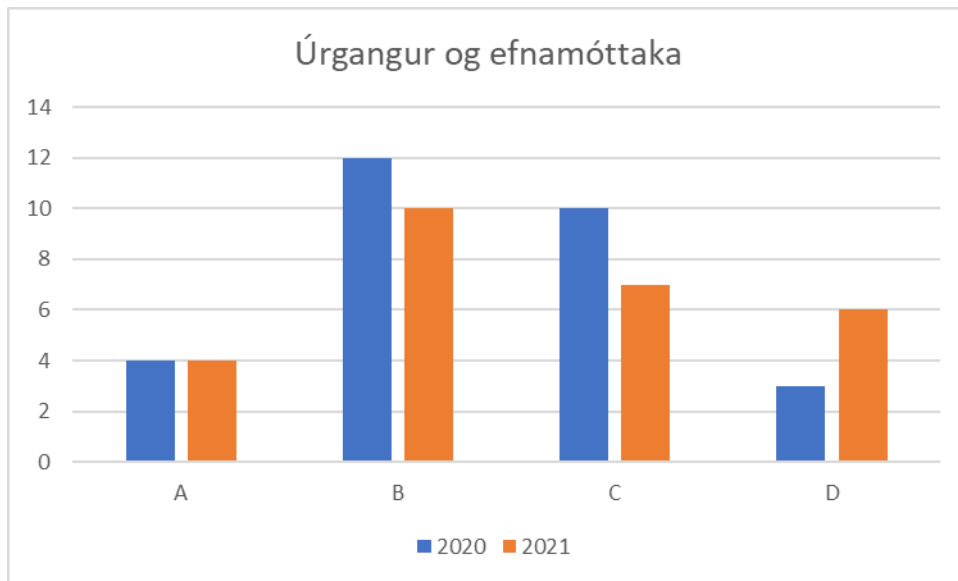
Mynd 16 Áhættuflokkun á þauleldisbúum undir eftirliti Umhverfisstofnunar



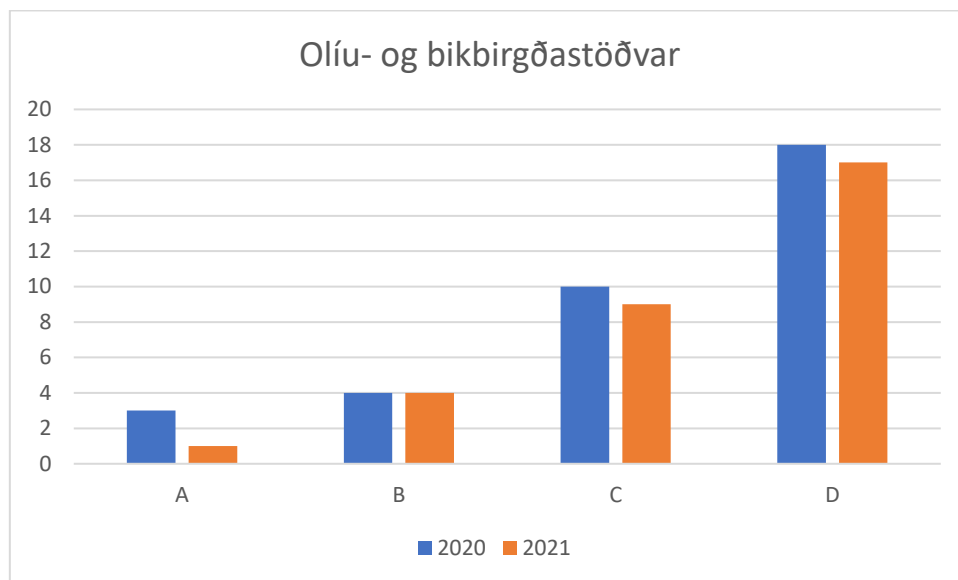
Mynd 17 Áhættuflokkun á fiskmjölsverksmiðjum undir eftirliti Umhverfisstofnunar



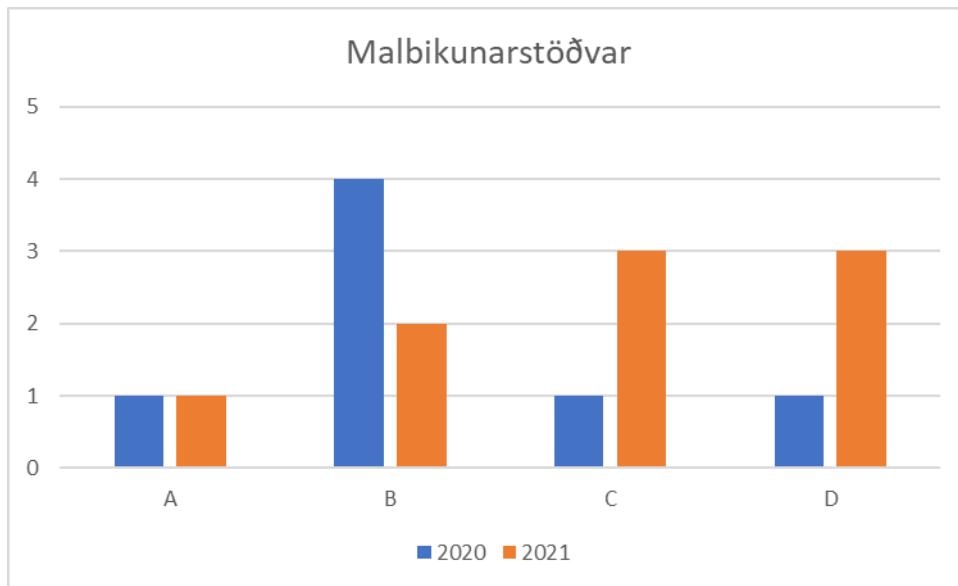
Mynd 18 Áhættuflokkun eldis sjávar- og ferskvatnslífvera undir eftirliti Umhverfisstofnunar



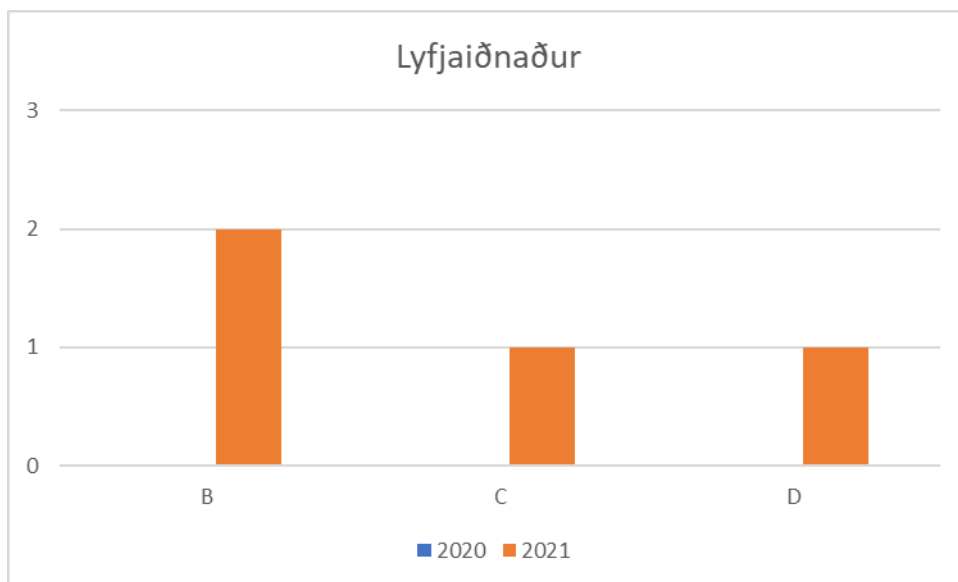
Mynd 19 Áhættuflokkun í úrgangi og efnamóttökum undir eftirliti Umhverfisstofnunar



Mynd 20 áhættuflokkun olíu- og bikbirgðastöðva undir eftirliti Umhverfisstofnunar



Mynd 21 Áhættuflokkun malbikunarstöðva undir eftirliti Umhverfisstofnunar



Mynd 22: Áhættuflokkun lyfjaiðnaðar undir eftirliti Umhverfisstofnunar

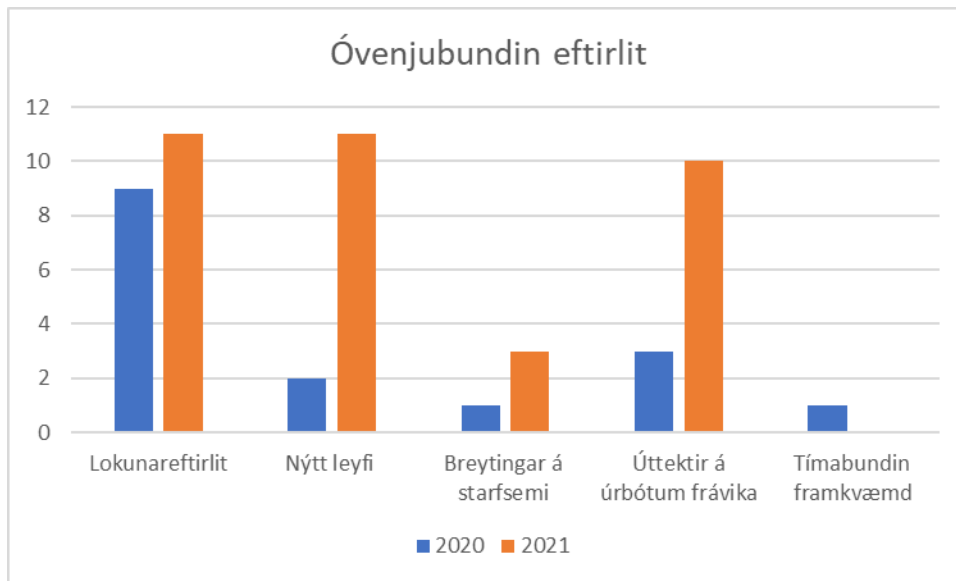
Eftirlit með erfðabreyttum lífverum og örverum.

Umhverfisstofnun annast eftirlit með erfðabreyttum lífverum og örverum samkvæmt lögum nr. 18/1996, um erfðabreyttar lífverur og reglugerðum settum með stöð í þeim. Farið er í vettvangsferðir í þá starfsemi annað hvert ár í samræmi við ákvæði reglugerðanna.

Fyrirvaralaust eða annað óvenjubundið eftirlit

Til viðbótar við reglubundnar vettvangsferðir geta komið upp aðstæður sem krefjast þess að fara þurfi í óvenjubundin eftirlit. Dæmi um slíkar aðstæður eru lokaúttektir með frágangi í kjölfar rekstrarstöðvunar, breytingar á starfsemi eða starfsleyfi og eftirfylgni með úrbótum frávíka.

Ellefu óvenjubundnar vettvangsferðir eru fyrirhugaðar til úttektar á frágangi í kjölfar rekstrarstöðvunar, ellefu vegna nýrra leyfa, þrjár vegna breytingar á starfsleyfi og tíu til úttektar á úrbótum frávíka. Ástæður óvenjubundinna vettvangsheimsóknna á árunum 2020 og 2021 má sjá nánar á mynd 23.



Mynd 23 Óvenjubundnar vettvangsferðir eftirlits á árunum 2020 og 2021

Þar að auki getur komið til nokkuð skyndilegra óvenjubundinna vettvangsferða í kjölfar ábendinga eða vísbendinga um frávik frá starfsleyfum. Út frá reynslu undanfarinna ára má gera ráð fyrir 5 slíkum vettvangsferðum á árinu.

Verklagsreglur um fyrirvaralaust eða óvenjubundið eftirlit eru tilgreindar í 7. kafla landsáætlunar.

Gjaldtaka

Í gjaldskrá Umhverfisstofnunar (uppfærð gjaldskrá 535/2015 frá 21. desember 2018) eru skilgreindir 5 gjaldflokkar sem miðast við áætlað umfang eftirlits með tiltekinni starfsstöð. Umfang eftirlits felur annars vegar í sér vettvangsferð á staðinn og hins vegar móttöku og yfirferð gagna, ábendinga og fyrirspurna vegna starfseminnar. Hlutfall þess tíma sem fer í vettvangsferð á móti annars umfangs (skrifborðseftirlits) er talsvert breytilegt eftir tegund starfsemi og því getur verið breytilegt hvaða gjaldflokk tiltekin starfsstöð fellur innan sama áhættuflokks.

Innheimta fyrir eftirlit er miðuð við gjaldflokka í gjaldskrá sbr. neðangreinda töflu 2. en fyrir umfangsmikil eftirlit hefur verið innheimt viðbótargjald miðað við rauntímaskráningar í verkþókhaldi Umhverfisstofnunar.

Áætlun fjöldi tíma	Gjaldflokkur	Eftirlitsflokkur (brottfallinn)
90	1	1a
42	2	1
25	3	2
17	4	3
12	5	4-5

Tafla 2: Áætlaðir tímar og gjaldflokkar fyrir eftirlit 2019

Tíðni vettvangsferða hefur áhrif á eftirlitsgjald þar sem að einungis er tekið eftirlitsgjald þau ár sem farið er í vettvangsferð.

Starfsemi:	Gjaldflokkur
Ál og kísilver	1 og 3
Verksmiðjur	2-3
Þauleldi	1-3
Fiskmjölsverksmiðjur	2-4
Fiskeldi	2-5
Úrgangur og efnamóttaka	1-5
Olía	3-5
Malbikunarstöðvar	3-5

Tafla 3: Áhættu- og gjaldflokkar starfsemisflokka í eftirliti Umhverfisstofnunar

Gjald fyrir eftirlit með erfðabreyttum lífverum og örverum er í samræmi við 27. gr gjaldskrár Umhverfisstofnunar.

Eftirfylgni vegna frávika er innheimt samkvæmt tímagjaldi og komi til umfangsmikils eftirlits s.s. vegna ábendinga, gagnaskila eða annarra ófyrirséðra þátta mun Umhverfisstofnun innheimta viðbótargjald skv. gjaldskrá og rauntímaskráningum í verkboðhaldi stofnunarinnar

Áherslur í eftirliti 2021

Áherslur í eftirliti Umhverfisstofnunar eru valdar í samræmi við áherslur í eftirliti sem skilgreind hafa verið í landsáætlun um eftirlit.

- Áhættumat til ákvörðunar á tíðni eftirlitsferða.
- Umgengni og aðkoma lóða.
- Geymsla og meðhöndlun hættulegra efna.
- Leiðbeiningar Umhverfisstofnunar um meðhöndlun fastefnis frá landeldisstöðvum í fiskeldi.
- Leiðbeiningar um umhverfisstjórnunarkerfi.

Reykjavík 19. mars 2021

Umhverfisstofnun

Halla Einarsdóttir
Teymisstjóri

Skúli Þórðarson
Sviðsstjóri