



**Samstarf sveitarfélaga og Umhverfisstofnunar
um náttúruvernd**

með áherslu á

Landsáætlun

um uppbyggingu innviða til verndar náttúru og menningarsögulegum minjum

Lög nr. 20 30. mars 2016.



Hver á að sjá um hvað?

8. gr. laga um Landsáætlun

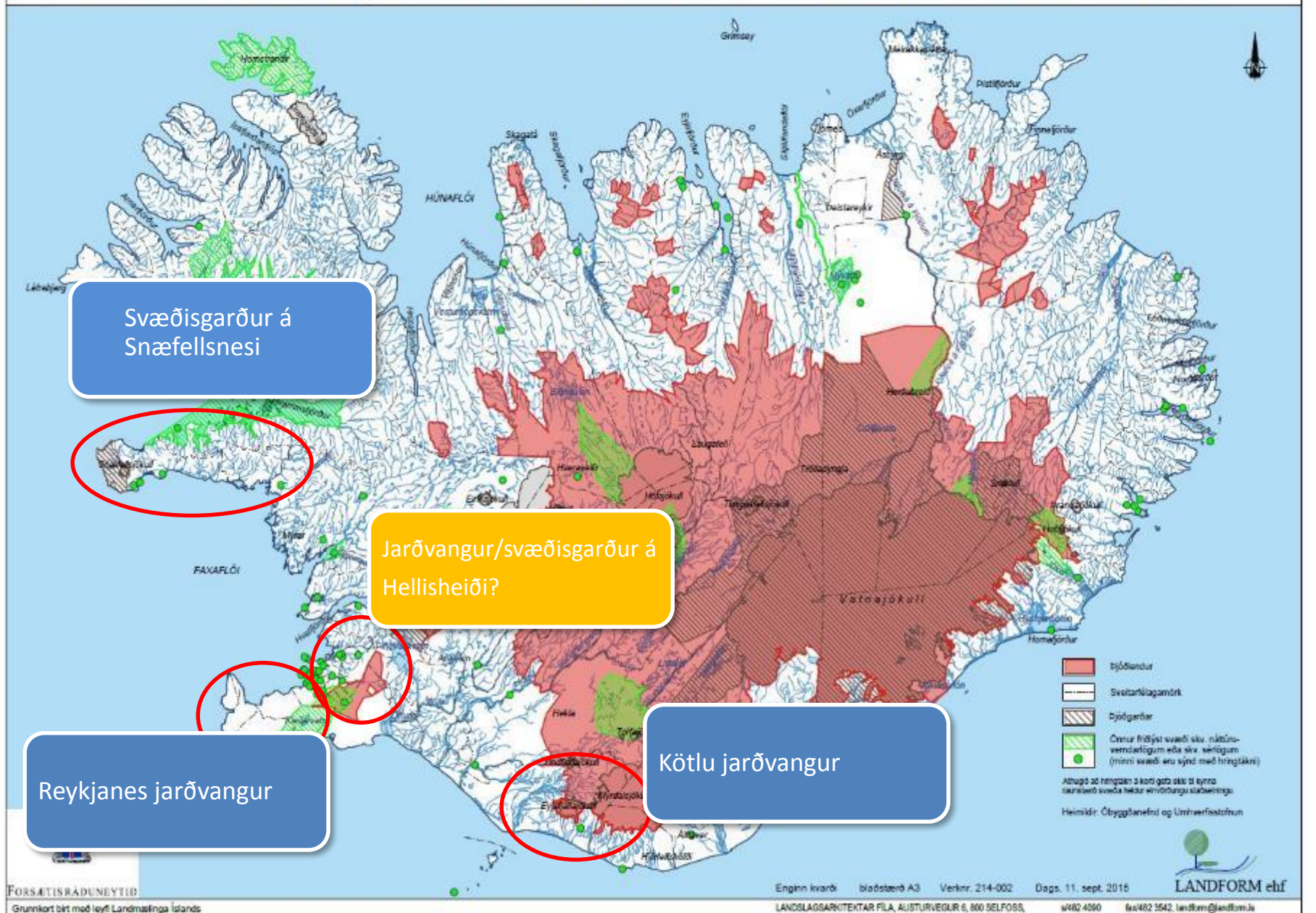
Aðild að tólf ára áætlun og þriggja ára verkefnaáætlun.

Ferðamannastaðir, -leiðir, og -svæði í eigu hins opinbera, þ.m.t. innan þjóðlendna, falla sjálfkrafa undir tólf ára stefnumarkandi landsáætlun og þriggja ára verkefnaáætlun

Sveitarfélög eða landshlutasamtök þeirra skulu, (að fengnu samþykki landeigenda), gera tillögur um ferðamannaleiðir, ferðamannastaði og ferðamannasvæði sem þau kjósa að falli undir áætlanirnar, liggja innan marka þeirra og eru ekki í eigu hins opinbera



ÞJÓÐLENDUR, ÞJÓÐGARÐAR OG ÖNNUR FRÍÐLÝST SVÆÐI



Hver á að sjá um hvað?

75. gr. náttúruverndarlaga

Eftirlit Umhverfisstofnunar.

Að náttúru landsins sé ekki spillt með athöfnum, framkvæmdum eða rekstri, að svo miklu leyti sem slíkt eftirlit er ekki falið öðrum með sérstökum lögum.

Eftirlit með náttúruverndarsvæðum, þ.m.t. með framkvæmdum á friðlýstum svæðum sem stofnunin hefur veitt leyfi eða undanþágu til.

Eftirlit með því að almannaréttur sé virtur,



Hver á að sjá um hvað?

77. gr.náttúruverndarlaga

Eftirlit með ástandi svæða í óbyggðum.

Umhverfisstofnun skal fylgjast með ástandi svæða í óbyggðum.

Stofnuninni er heimilt að fela náttúrustofum, einstökum sveitarfélögum, náttúruverndarnefndum, einstaklingum eða lögaðilum að annast slíkt eftirlit með tilteknum svæðum. Um það skal gera samning sem ráðherra staðfestir. Í samningnum skal m.a. kveðið á um greiðslur fyrir eftirlitið, menntun eftirlitsmanna, skýrslugerð og annað sem máli skiptir.



Hver á að sjá um hvað?

79. gr. náttúruverndarlaga

Yfirumsjón og ábyrgð á eftirliti..

Umhverfisstofnun hefur yfirumsjón með náttúruverndarsvæðum og ber ábyrgð á eftirliti með þeim nema annað sé tekið fram í lögum.

Ráðherra getur falið stofnuninni umsjón með öðrum svæðum sem sérstök þykja sakir landslags, jarðminja, gróðurfars eða dýralífs.



Hver á að borga?

Framkvæmdasjóður ferðamannastaða

Styrkir til svæða í eigu eða umsjón ríkisins eru veittir án kröfu um mótframlag.

Mótframlag styrkhafa miðast að jafnaði við 20% þegar styrkhafi er sveitarfélag eða einkaaðili.



Hver á að borga?

93. gr. náttúruverndarlaga

Náttúruverndarsjóður.

Hlutverk: að stuðla að náttúruvernd og umönnun friðaðra og friðlýstra náttúruminja og auka fræðslu um náttúruvernd og náttúrufar.

Fjögurra manna stjórn: Samband íslenskra sveitarfélaga, Umhverfisstofnun og náttúru- og umhverfisverndarsamtök skulu tilnefna einn fulltrúa hver en ráðherra skipar formann án tilnefningar.

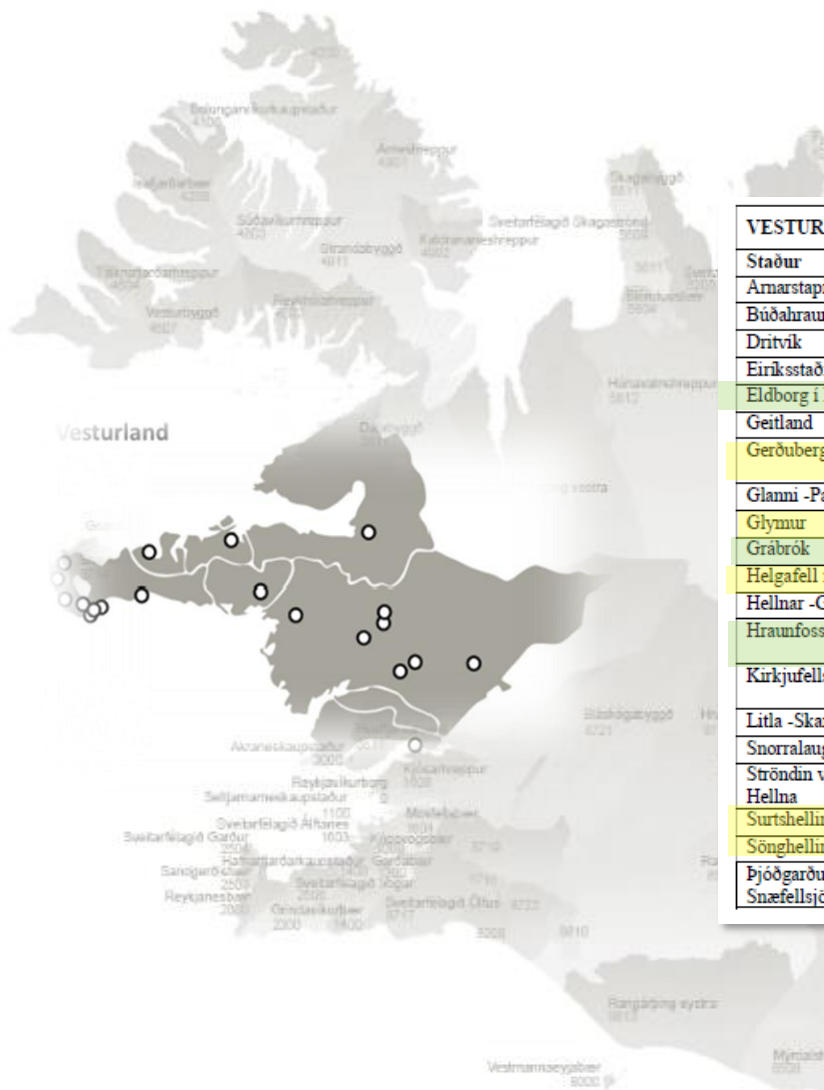
Tekjur:

**Framlag ríkissjóðs eftir því sem ákveðið er í fjárlögum,
Önnur framlög.**

Kostnaður við rekstur náttúruverndarsjóðs greiðist úr ríkissjóði.

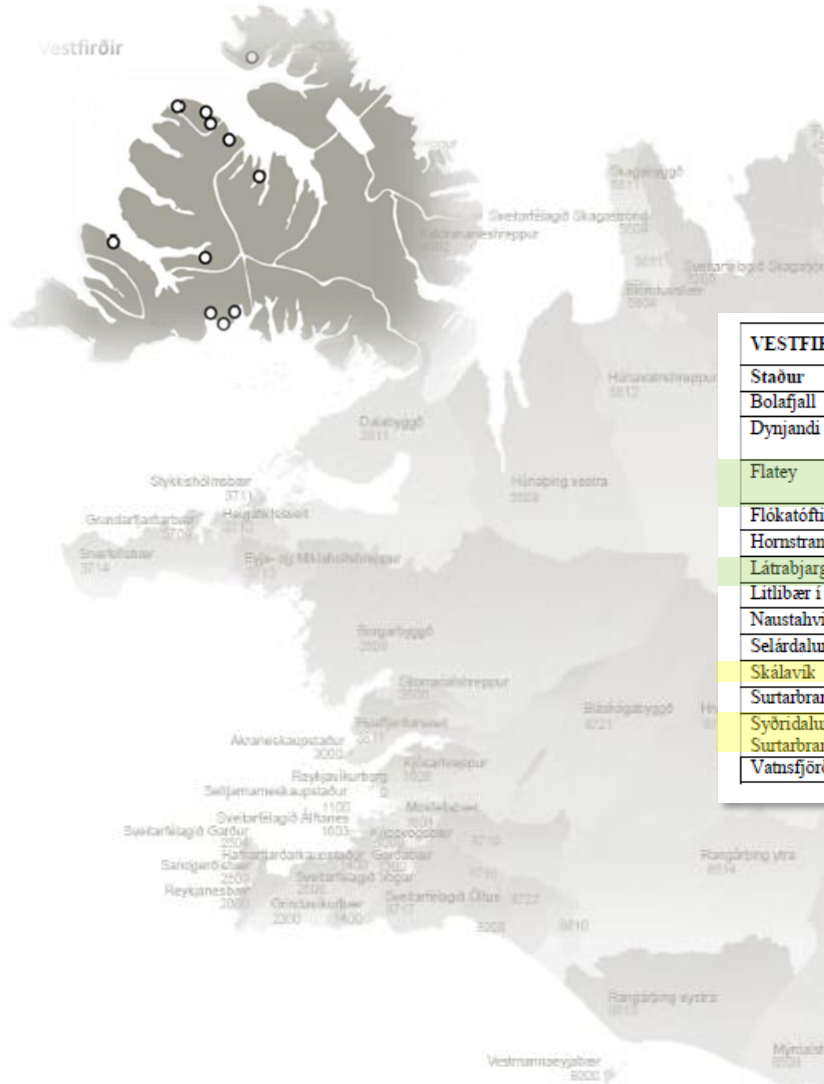


Vesturland



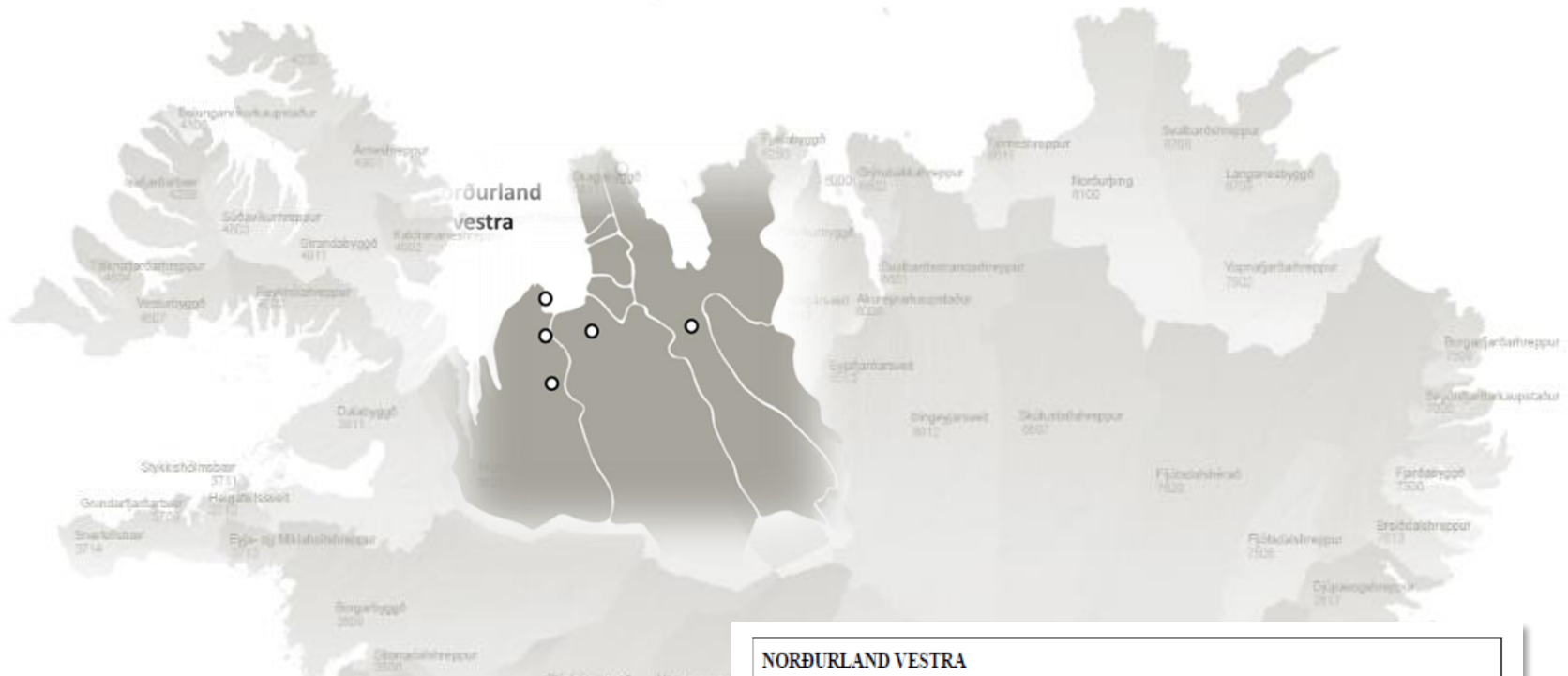
VESTURLAND		
Staður	Verkefni	Umsjónaraðili
Arnarstapi - Bárður	Verndaraðgerðir	Snæfellsbær
Búðahraun	Uppbygging	Umhverfisstofnun
Drítvík	Verndaraðgerðir	Minjastofnun Islands
Eiríksstaðir	Viðhald	Dalabyggð
Eldborg í Hnappadal	Ýmis, verndaraðgerðir, uppbygging	Umhverfisstofnun
Geitland	Verndaraðgerðir	Umhverfisstofnun
Gerðuberg	Verndaraðgerðir, öryggismál	Eyja- og Miklaholtshreppur
Glanni -Paradisarlaut	Verndaraðgerðir, viðhald	Borgarbyggð
Glymur	Öryggismál, verndaraðgerðir, uppbygging	Hvalfjarðarsveit
Grábrók	Ýmis, verndaraðgerðir	Umhverfisstofnun
Helgafell í Helgafellssveit	Uppbygging, verndaraðgerðir	Helgafellssveit
Hellnar -Gróuhóll	Öryggismál	Snæfellsbær
Hraunfossar/ Barnafossar	Verndaraðgerðir, öryggismál, uppbygging, viðhald	Umhverfisstofnun
Kirkjufellssfoss	Verndaraðgerðir, öryggismál, uppbygging, viðhald	Grundafjarðarbær
Litla -Skarð	Viðhald	Skógræktin
Snorralaug í Reykholti	Viðhald	Minjastofnun
Ströndin við Stapa og Hellna	Öryggismál	Umhverfisstofnun
Surtshellir (Vigshellir)	Öryggismál	Minjastofnun
Sönghellir	Uppbygging, verndaraðgerðir	Snæfellsbær
Þjóðgarðurinn Snæfellsjökull	Efirlit, uppbygging	Umhverfisstofnun

Vestfirðir



VESTFIRÐIR		
Staður	Verkefni	Umsjónaraðili
Bolafjall	Oryggismál	Bolungarvíkurkaupstaður
Dýnjanði	Eftirlit, uppbygging, verndaraðgerðir, viðhald	Umhverfisstofnun
Flatey	Verndaraðgerðir, uppbygging	Umhverfisstofnun/Reykholahreppur
Flókatóftir	Uppbygging	Vesturbyggð
Hornstrandir	Eftirlit, viðhald	Umhverfisstofnun
Látrabjarg	Oryggismál, uppbygging	Umhverfisstofnun/Vesturbyggð
Litlabær í Skótufríði	Uppbygging, verndaraðgerðir	Þjóðminjasafn Íslands
Naustahvílf	Verndaraðgerðir	Ísafjarðarbær
Selárdalur	Uppbygging	Vesturbyggð
Skálavík	Verndaraðgerðir	Bolungarvíkurkaupstaður
Surtarbrandsgil	Uppbygging, verndaraðgerðir	Umhverfisstofnun
Syðri dalur – Surtarbrandsnáma	Oryggismál	Bolungarvíkurkaupstaður
Vatnsfjörður	Verndaraðgerðir	Umhverfisstofnun

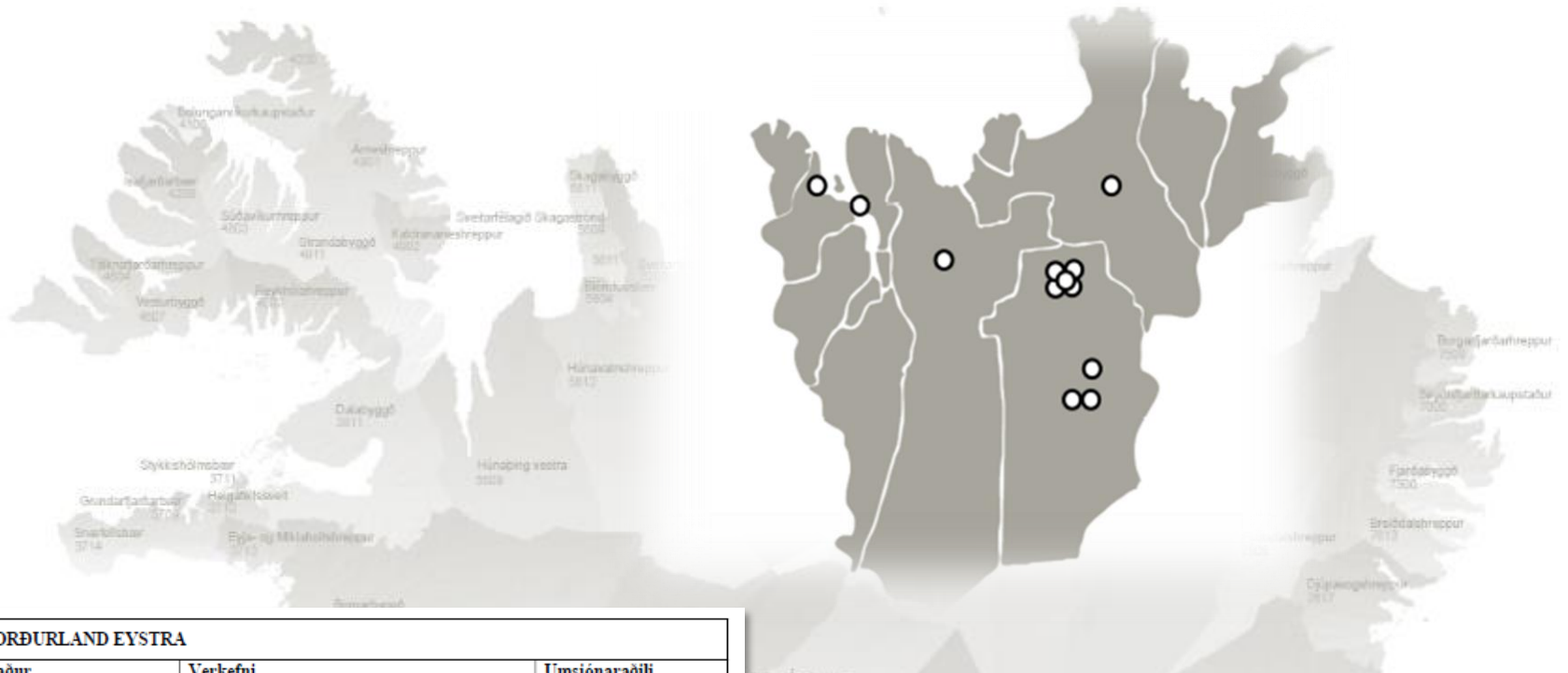
Norðurland vestra



NORÐURLAND VESTRA

Staður	Verkefni	Umsjónaraðili
Borgarfirki	Oryggismál, vendaraðgerðir	Minjastofnun Íslands
Fosslaug og Reykjafoss í Skagafirði	Uppbygging, vendaraðgerðir	Sveitarfélagið Skagafjörður
Hvitserkur	Vendaraðgerðir, öryggismál	Húnaþing vestra
Ketubjörg	Oryggismál	Sveitarfélagið Skagafjörður
Kolugljúfur	Vendaraðgerðir, öryggismál	Húnaþing vestra
Þristapar	Uppbygging, öryggismál, vendaraðgerðir	Húnavatnshreppur

Norðurland eystra

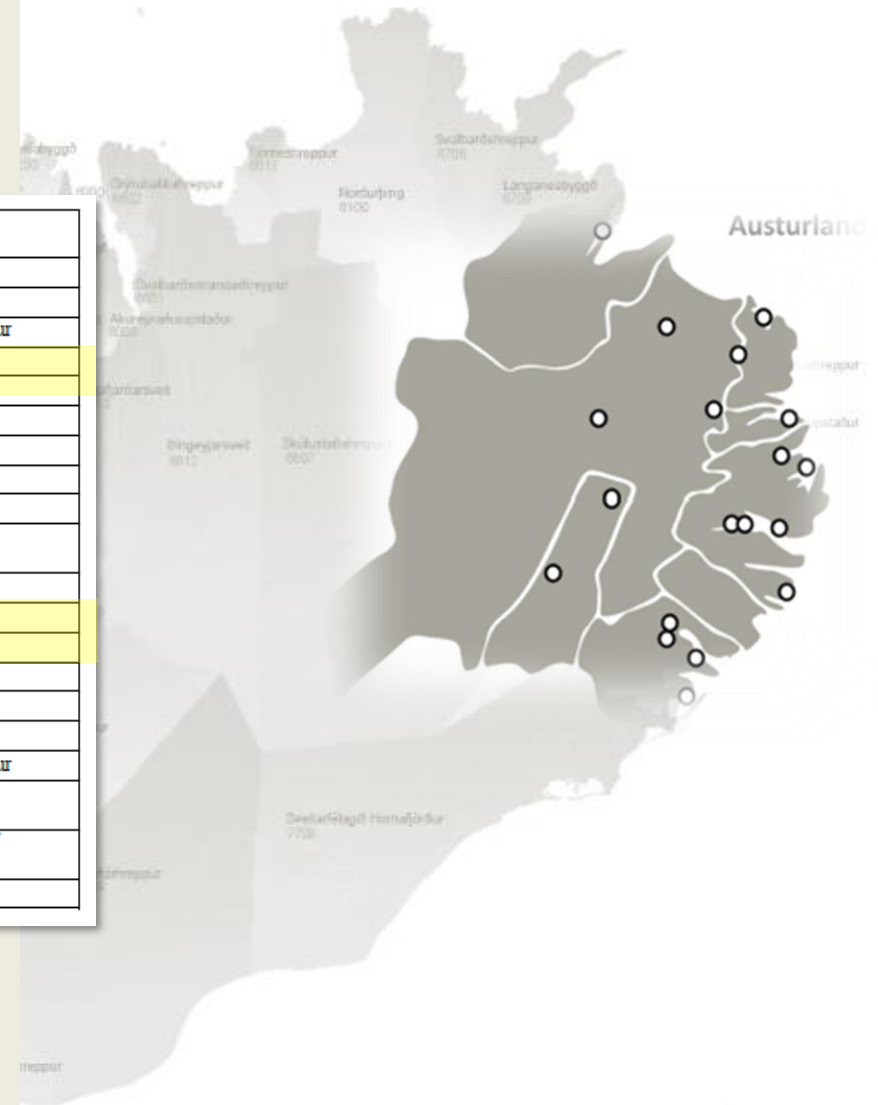


NORÐURLAND EYSTRÁ

Staður	Verkefni	Umsjónaraðili
Dettifoss að vestan	Oryggismál, uppbygging	Vatnajökulspjóðgarður
Dimmuborgir	Uppbygging, viðhald	Landgræðsla ríkisins
Friðland Svarfdæla	Verndaraðgerðir	Dalvíkurbyggð
Goðafoss	Uppbygging	Þingeyjarsveit
Herðubreiðarlindir	Verndaraðgerðir	Umhverfisstofnun
Hverastrýtur í Eyjafirði	Fræðsla	Umhverfisstofnun
Hverfjall	Uppbygging	Umhverfisstofnun
Hverir – Hverarönd	Verndaraðgerðir	Skútustaðahreppur/ Landgræðsla ríkisins
Leirhnjúkur	Verndaraðgerðir	Skútustaðahreppur/ Landgræðsla ríkisins
Mývatn og Laxá	Eftirlit, rekstur	Umhverfisstofnun
Skoruvíkurbjarg	Uppbygging	Langanesbyggð
Óskjussvæðið – Víkraborgir	Verndaraðgerðir	Vatnajökulspjóðgarður

Austurland

AUSTURLAND		
Staður	Verkefni	Umsjónaraðili
Álfaborg	Verndaraðgerðir	Umhverfisstofnun
Álfkonusteinn	Uppbygging	Vopnafjarðarkaupstaður
Blábjörg	Verndaraðgerðir	Djúpavogshreppur
Dyrfjöll – Stóruð	Uppbygging	Fljótshálsa
Fardagafoss	Uppbygging	Fljótshálsa
Fjörborg í Mjóafirði	Verndaraðgerðir	Mínjastofnun
Folaldafoss á Oxi	Uppbygging	Djúpavogshreppur
Fossárdalur	Undirbúningur	Djúpavogshreppur
Fólkvangur Neskaupstað	Uppbygging	Fjarðabyggð
Galtastaðir fram	Uppbygging	Þjóðminjasafn Íslands
Helgustaðanáma	Uppbygging	Fjarðabyggð
Hengifoss	Uppbygging	Fljótshálsa
Hólmanes	Uppbygging	Fjarðabyggð
Laugavellir	Verndaraðgerðir	Fljótshálsa
Saxa - Stöðvafirði	Öryggismál	Fjarðabyggð
Skálanes	Öryggismál, undirbúningur	Seyðisfjarðarkaupstaður
Sómastaðir við Reyðarfjörð	Uppbygging	Þjóðminjasafn Íslands
Teigarhorn	Uppbygging	Þjóðminjasafn Íslands/ Djúpavogshreppur
Ysti-Rjúkandi	Öryggismál	Fljótshálsa



Suðurland

SUÐURLAND		
Staður	Verkefni	Um sjónaraðili
Dalfall	Uppbygging	Vestmannaeyjabær
Dverghamrar	Vemdaraðgerðir	Umhverfisstofnun
Dyrhólaey	Uppbygging, öryggismál, vemdaraðgerðir	Umhverfisstofnun
Eldfell	Vemdaraðgerðir	Vestmannaeyjabær
Fjaðrárgljúfur	Undirbúningur	Skaftárhreppur
Fossabrekkur	Öryggismál	Rangárþing ytra
Friðland að Fjallabaki	Vemdaraðgerðir	Umhverfisstofnun
Geysir	Uppbygging, rektur	Umhverfisstofnun
Gígjökull	Öryggismál, uppbygging	Rangárþing eystra
Gjáin Þjórsárdal	Vemdaraðgerðir	Skeiða- og Gnúpvjarhreppur
Gullfoss	Uppbygging	Umhverfisstofnun
Haukadals-skógur	Uppbygging, eftirlit	Skógræktin
Háalda	Uppbygging, fræðsla	Umhverfisstofnun
Heimaklettur	Uppbygging	Vestmannaeyjabær
Hekla - Skjólkvíar	Öryggismál	Rangárþing ytra
Hjálparfoss	Rektur	Skeiða- og Gnúpvjarhreppur/ Skógræktin
Hjörleifshöfði	Uppbygging	Mýrdalshreppur
Hrunalaug	Vemdaraðgerðir	Hrunamannahreppur
Jökulsárlón, við lón og fjöru	Öryggismál	Sveitarfélagið Hornafjörður
Keldur á Rangárvöllum	Vemdaraðgerðir	Þjóðminjasafn Íslands
Kerlingarfjöll	Uppbygging, öryggismál, vemdaraðgerðir, fræðsla	Umhverfisstofnun
Kirkjugólf	Uppbygging	Skaftárhreppur
Lakagigar	Vemdaraðgerðir	Vatnajökulsþjóðgarður

Laugarvatn	Uppbygging	Skógræktin
Reykjadalur/Grændalur	Vemdaraðgerðir	Sveitarfélagið Olfus/ Landgræðsla ríkisins
Reynisfjara	Öryggismál	Mýrdalshreppur
Rútsheilir	Vemdaraðgerðir	Minjastofnun Íslands
Sandfell í Oræfnum	Uppbygging	Sveitarfélagið Hornafjörður/ Vatnajökulsþjóðgarður
Seljalandsfoss	Uppbygging	Rangárþing eystra
Seljavallalaug	Vemdaraðgerðir	Rangárþing eystra
Skaftafell	Vemdaraðgerðir, öryggismál	Vatnajökulsþjóðgarður
Skaftáreldahraun	Uppbygging, vemdaraðgerðir	Skaftárhreppur
Skógafoss	Uppbygging, vemdaraðgerðir	Umhverfisstofnun/ Rangárþing eystra
Sólheimajökull	Uppbygging	Mýrdalshreppur

Stöng í Þjórsárdal	Vemdaraðgerðir	Minjastofnun
Systrafoss - Skógarreitir	Viðhald	Skaftárhreppur
Vatnajökulsþjóðgarður	Öryggismál	Vatnajökulsþjóðgarður
Þingvellir	Undirbúningur, uppbygging	Þjóðgarðurinn á Þingvöllum
Þjófafoss	Öryggismál	Rangárþing ytra
Þjórsárdalsskógur	Viðhald	Skógræktin
Þjórsárdalur	Eftirlit	Skógræktin
Þórsörk og Goðaland	Vemdaraðgerðir	Skógræktin



Suðurland

8720 Skeiða og Gnúpverjahreppur

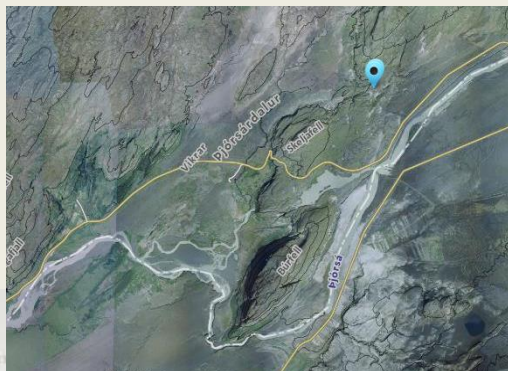
12. september 2016

Gjáin

Umsóknir sveitarfélags í landsáætlun
Göngustígar, tröppur

Styrkir Framkvæmdasjóðs til sveitarfélags:

14-029 umhverfi og aðgengi	2.250.000
14-131 uppgræðsla og stígagerð	2.250.000



Villustígum fjölga ár frá ári



Brattur stígur, sem þarf að endurnýja eða leggja niður



Stígar skera sig æ dýpra niður

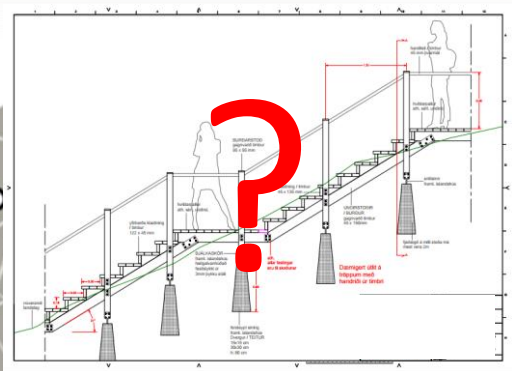
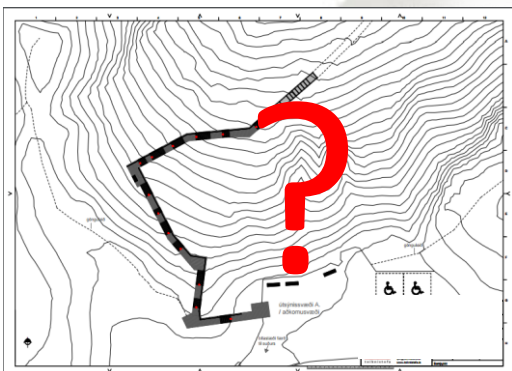


Villustígar allsstaðar

Suðurland

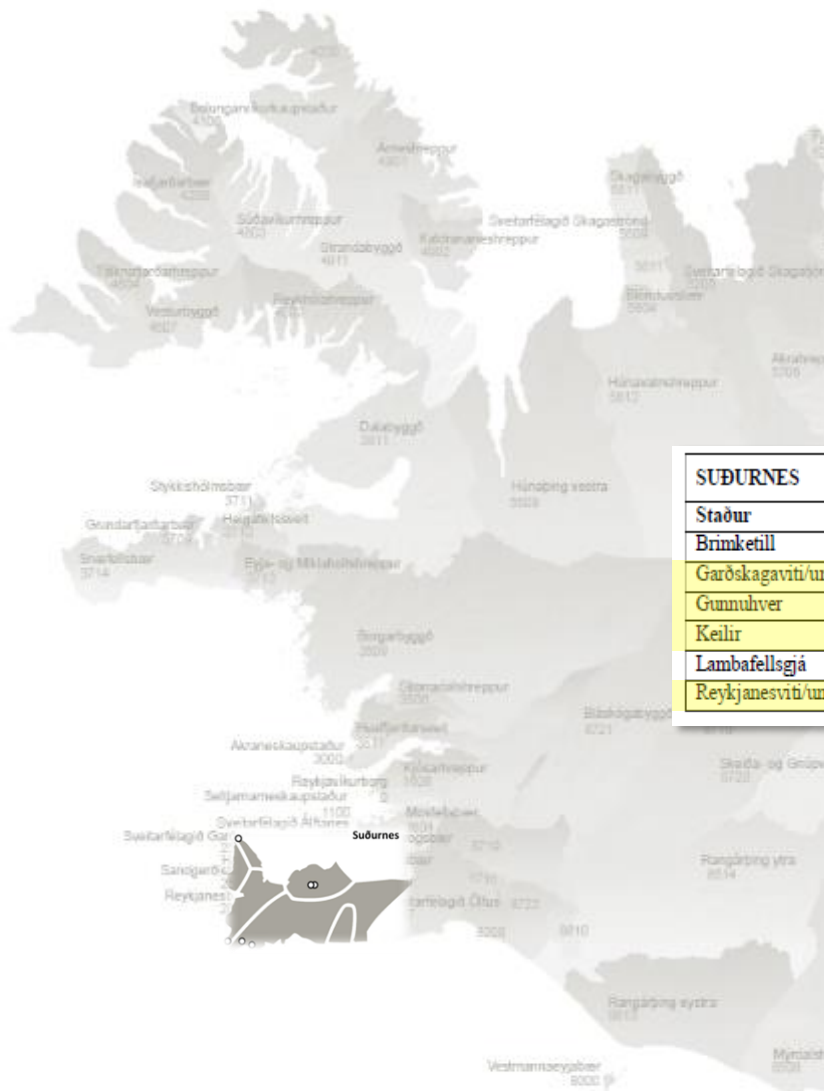
8720 Skeiða og Gnúpverjahreppur

12. september 2016



Mætti loka fyrir aðgengi að ofan, en ganga neðan frá Stöng og nýta þar bílastæði og WC ?

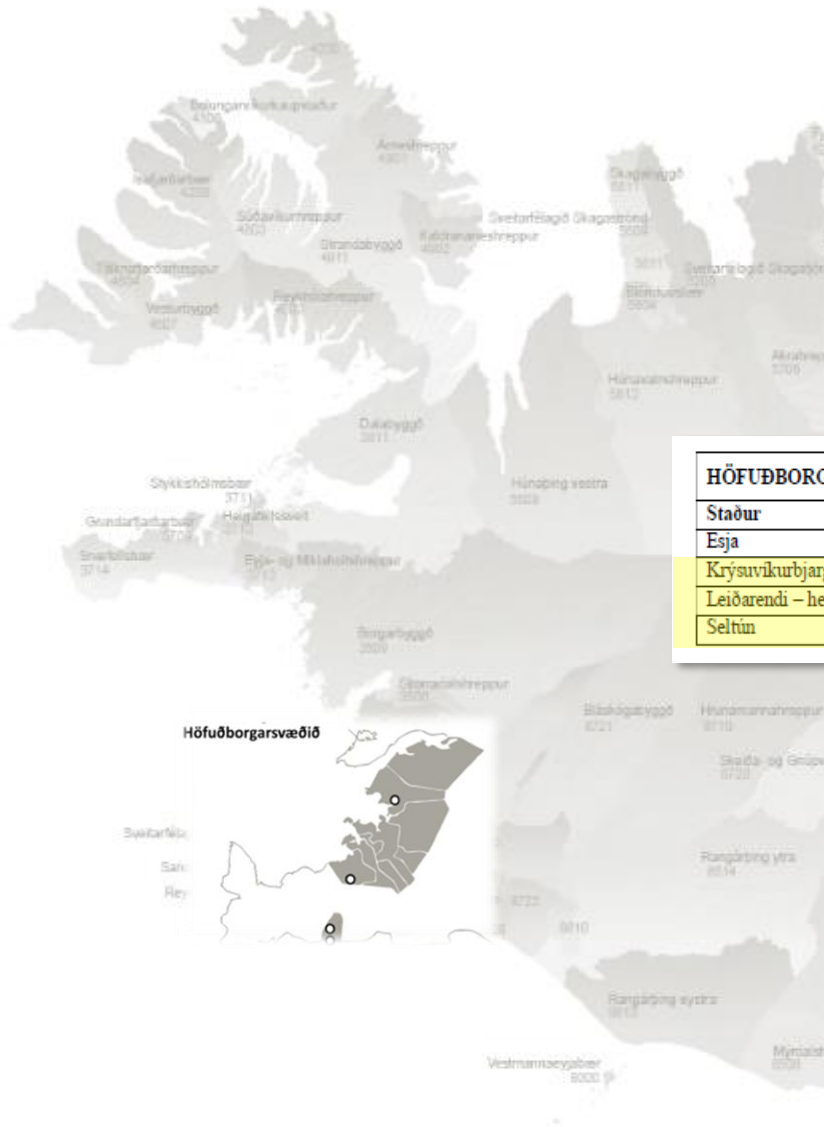
Suðurnes



SUÐURNES

Staður	Verkefni	Umsjónaraðili
Brimketill	Oryggismál	Grindavíkurbær
Garðskagaviti/umhverfi	Uppbygging	Sveitarfélagið Garður
Gunnhver	Oryggismál	Grindavíkurbær
Keilir	Vernðaraðgerðir	Sveitarfélagið Vogar
Lambafellsgjá	Vernðaraðgerðir	Sveitarfélagið Vogar
Reykjanesviti/umhverfi	Vernðaraðgerðir	Reykjanesbær

Höfuðborgarsvæðið



HÖFUÐBORGARSVÆÐI

Staður	Verkefni	Umsjónaraðili
Esja	Uppbygging	Reykjavíkurborg
Krýsuvíkurbjarg	Undirbúningur	Hafnarfjarðarkaupstaður
Leiðarendi – hellir	Undirbúningur, öryggismál	Hafnarfjarðarkaupstaður
Seltún	Verndaraðgerðir, uppbygging	Hafnarfjarðarkaupstaður

Höfuðborgarsvæðið

1400 Hafnarfjörður

10. september 2016

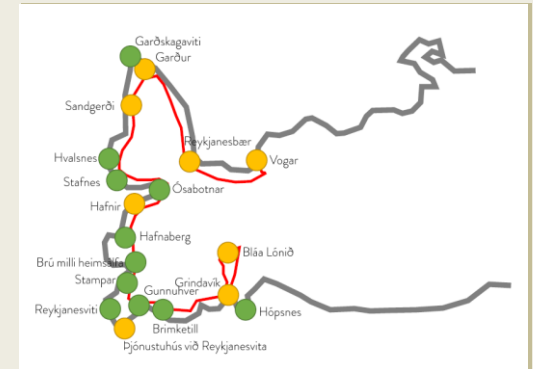
Krýsuvík

Umsóknir sveitarfélags í landsáætlun

Krýsuvík : Skipulag, skilti bílastæði

Styrkir Framkvæmdasjóðs til sveitarfélags:

Engir styrkir



Krýsuvík gæti eft Reykjanes sem ferðaleið



Á bjargbrúninni



Er hægt að gera staðinn að megináfangastað ?