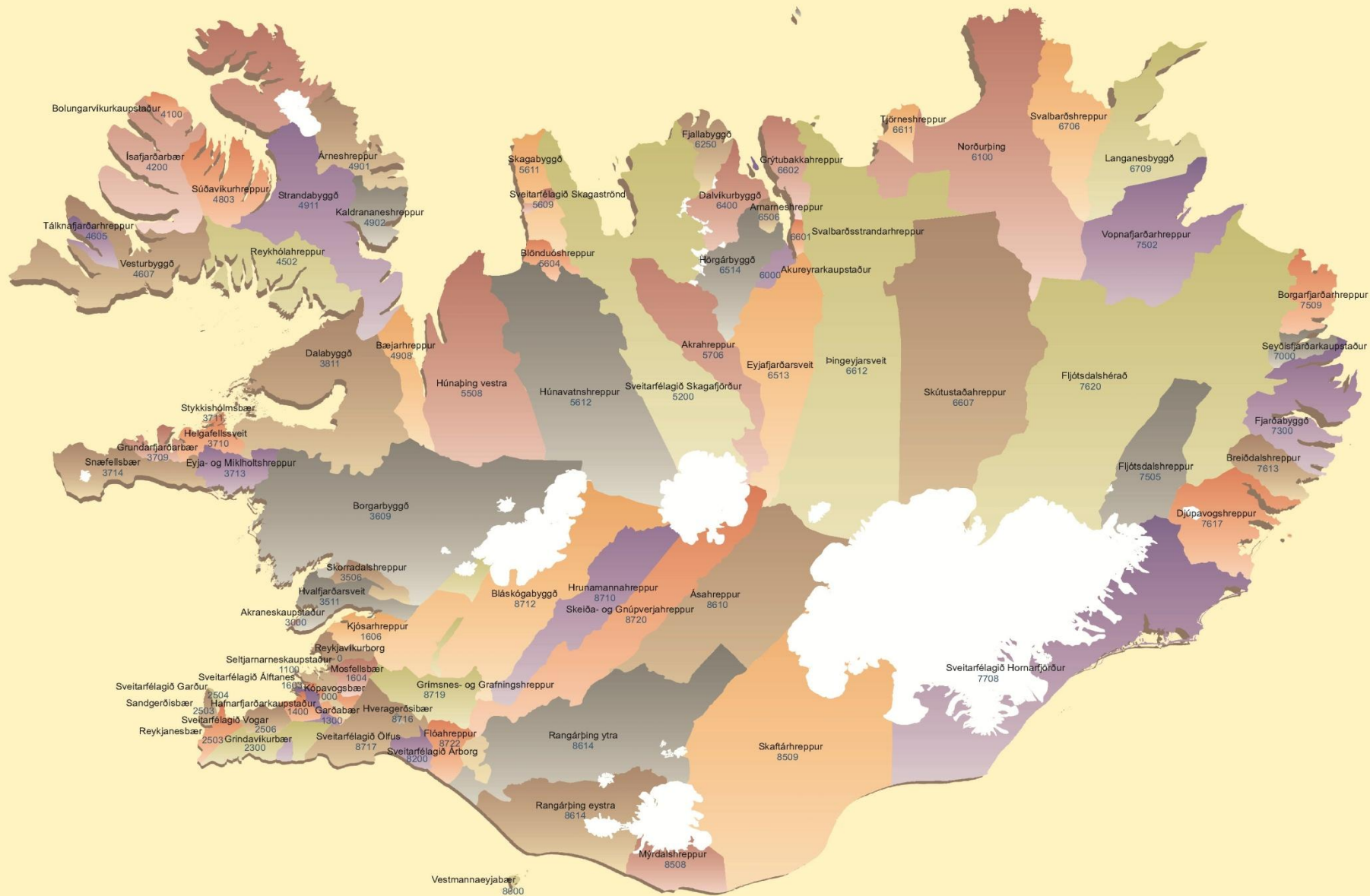




**BORGARBYGGÐ**

**Áherslur sveitarstjórnar Borgarbyggðar í náttúruvernd.  
Aðalskipulagsáætlanir, stjórnþæki til umhverfis- og  
landverndar í sveitarfélögum**

**Ragnar Frank Kristjánsson,**  
Formaður Umhverfis og skipulagsnefndar  
forseti sveitarstjórnar Borgarbyggðar  
29. október 2010



# Sveitarfélög á Íslandi

Janúar 2009



# Verið velkomin í Borgarbyggð

- Stórt sveitarfélag (5% landsins), sameinað úr 13 sveitarfélögum. Nokkurir kjarnar: Borgarnes, Hvanneyri, Reykholt og Bifröst. Landbúnaður og ferðaþjónusta. 3500 íbúar
- Náttúruperlur við hvert fótstígi. Ábyrgð okkar er mikil.
- Náttúru- og gróðurvernd saman með skipulags og byggingarnefnd.
- Heitir Umhverfis og skipulagsnefnd.

# Umhverfis og skipulagsnefnd, hvert viljum við stefna?

- Tækifæri sveitarfélagsins eru mörg, það er vilji sveitarstjórnar að axla meiri ábyrgð á sviði náttúruverndar og útivistar. Að taka að okkur verkefni frá ríkinu.
- Náttúruperlur og skógarsvæði eru ein af forsendur fyrir íbúafjölgun og uppbyggingu ferðaþjónustu í Borgarbyggð.
- Hvernig aukum við þekkingu og skilning á að hlúa að okkar „gull eplum”???
- Samvinna landeiganda og umsjónaraðila náttúruverndar- og skógræktarsvæða.

# 37.gr.laga um náttúruvernd (44/1999)

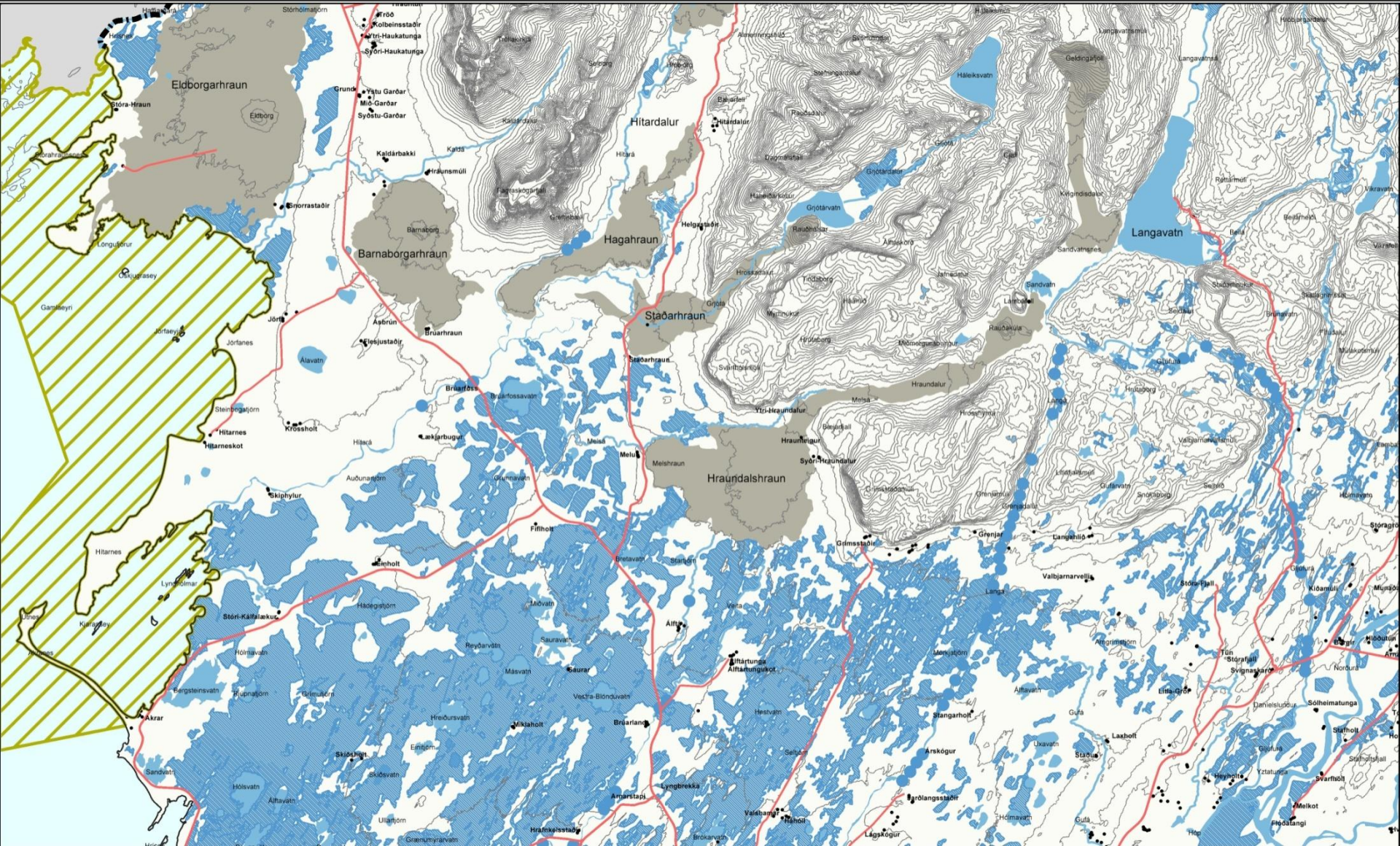
- Eftirtaldar landslagsgerðir njóta verndar og skal forðast röskun þeirra ein og kostur er:
- A. Eldvörp, gervigígar og eldhraun
- B. Stöðuvötn og tjarnir, +1000 m<sup>2</sup>
- C. Mýrar og flóar, +3 ha.
- D. Fossar, hverir og aðrar heitar uppsprettur.
- E. Sjávarfitja og leirur



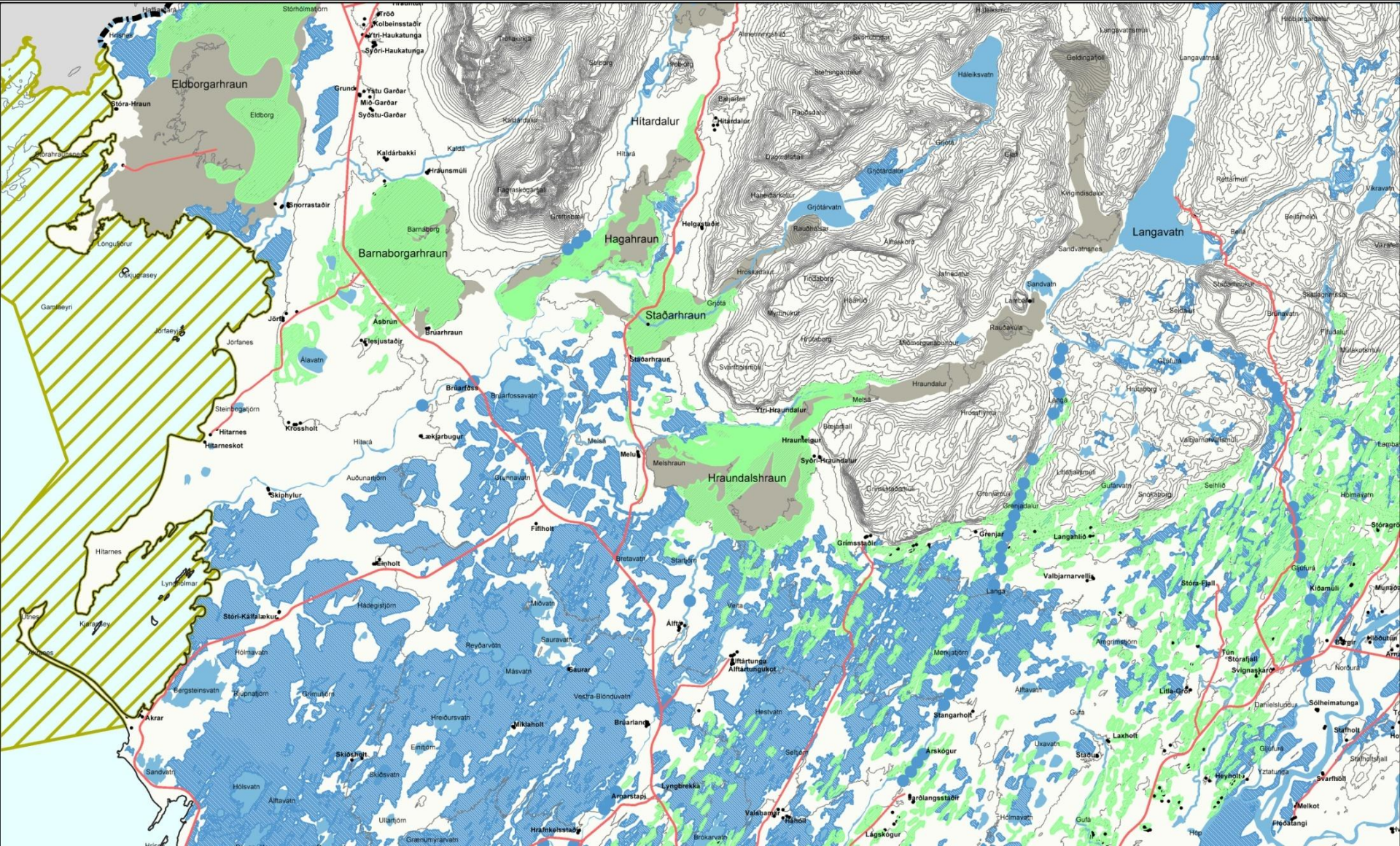
Eldborgarhraun 2010, búið er að ryðja 6 km langan vegslóða í gegnum hraunið, þrátt fyrir lög og reglugerðir heimili það ekki.



# Umhverfisvernd – eldhraun, stöðuvötn, tjarnir, mýrar, flóar, fossar veiðiaá, sjávarfitjar og leirur

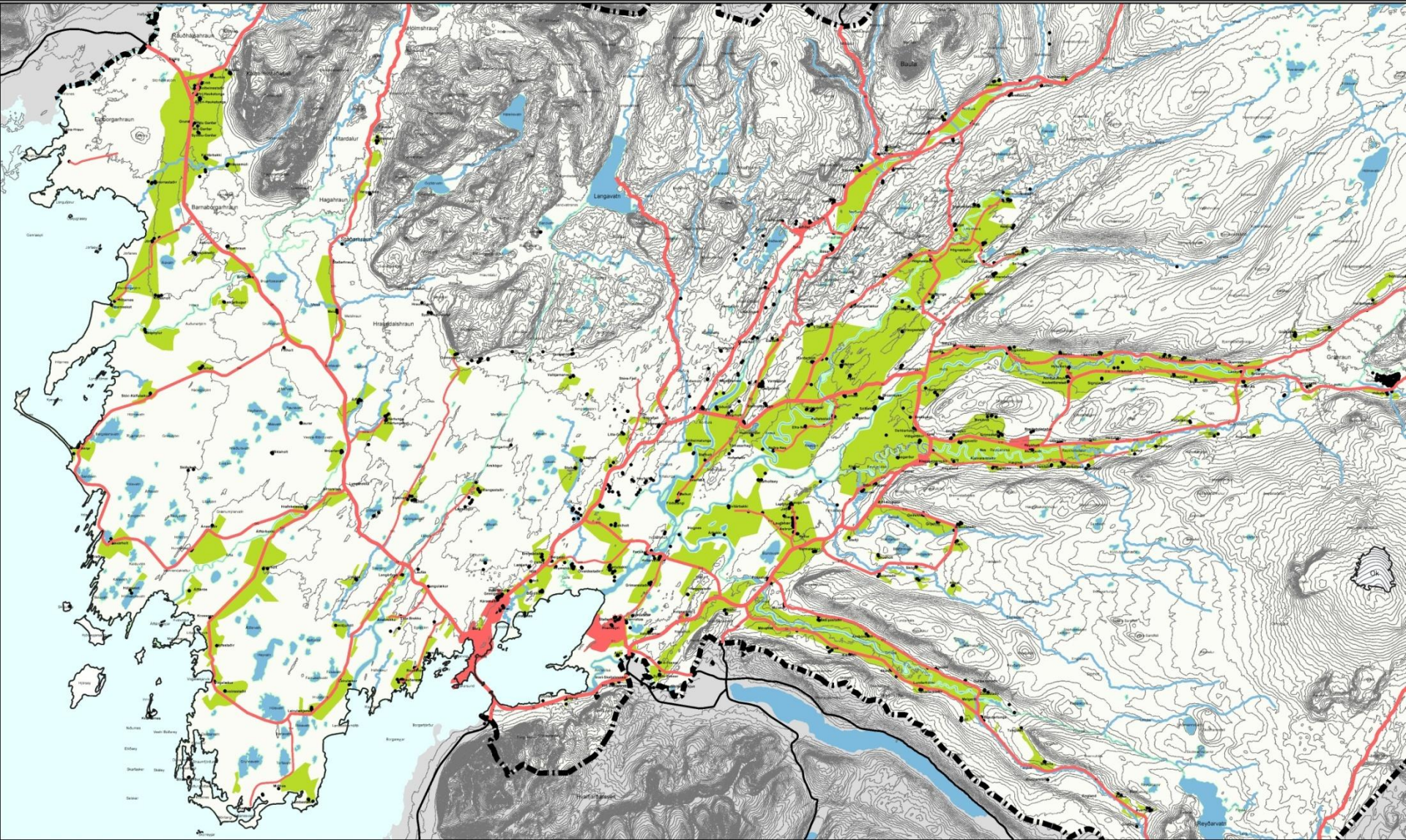


# Umhverfisvernd – náttúrulegir birkiskógar

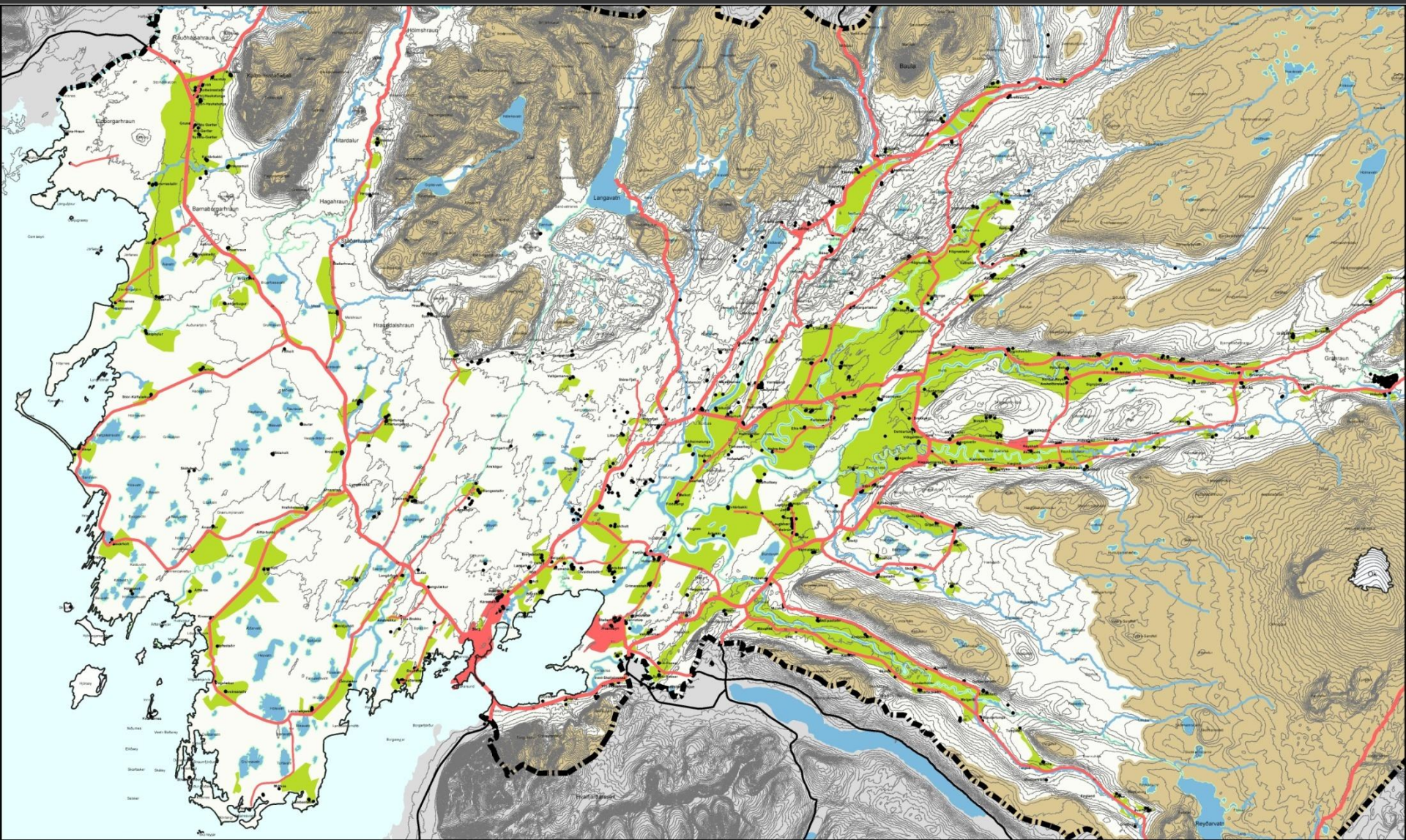




# Landvernd – gott ræktanlegt land

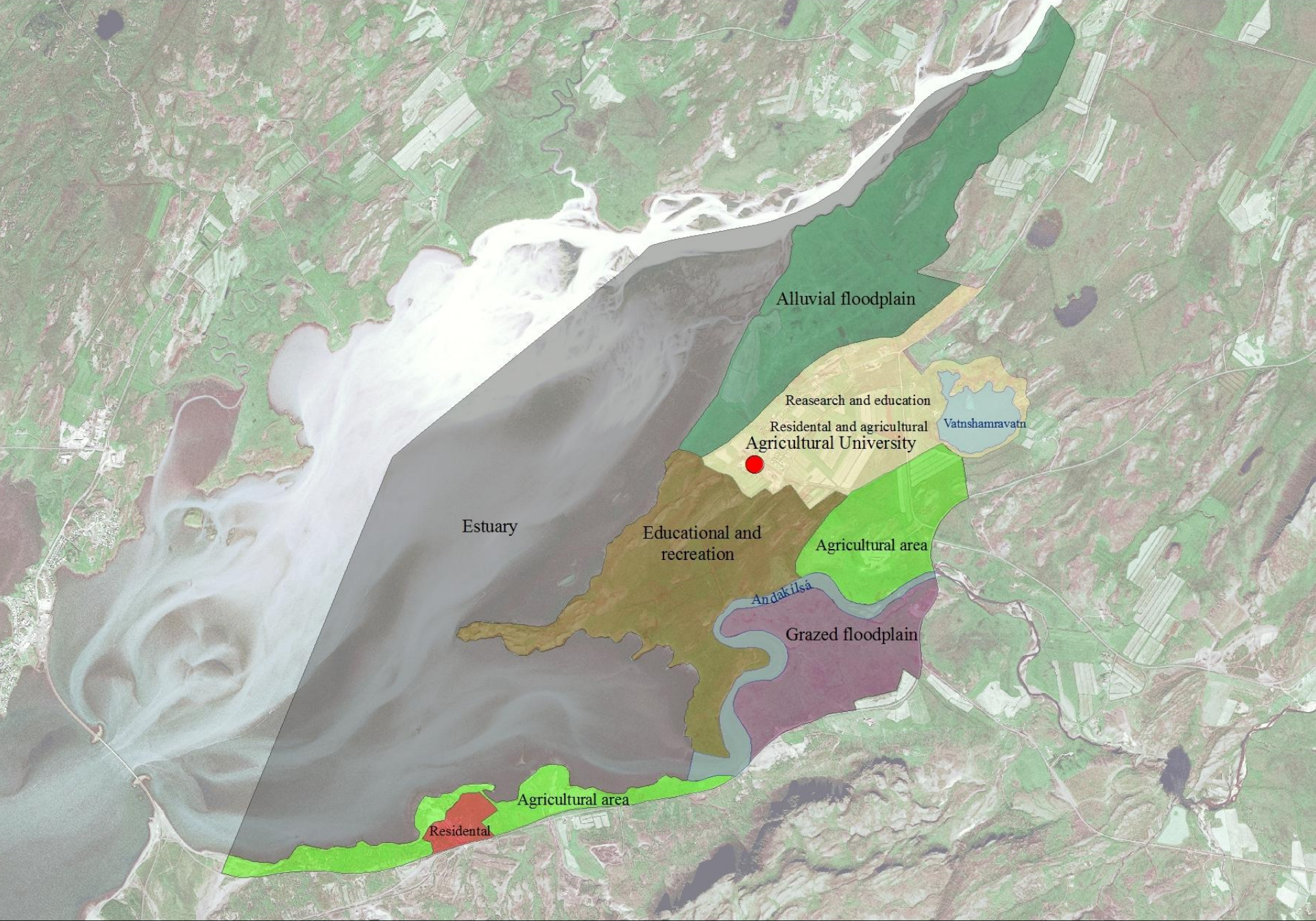


# Landvernd – hálendi (300 m y.s.)



# Hvað hefur Umhverfis og skipulags- nefndin gert sl. 4 mánuði

- Auglýst nýtt aðalskipulag Borgarbyggðar
- Skoðað þau mál sem hafa farið úrskeiðis í stjórnarsýslunni s.s. Eldborgarhraun og fólkvanginn við Einkunnir.
- Sveitarstjórn hefur samþykkt að stækka votlendisfriðlandið á Hvanneyri. Andakílsfriðland og vonandi nýtt Ramsarsvæði á Íslandi. Sérstaða L.b.h.Í Eini háskóli í heimi innan Ramsarsvæðis



Boundary 3.086 ha

Projected Coordinate System: Lambert Conformal Conic  
Geographic Coordinate System: GCS WGS 1984

0

2,5

**Takk fyrir og  
njótið dagsins**

